








Tegnforklaring

	Eksisterende veg		Eiendomsgrenser
	Bygget GS-veg, grus		Frisikt
	Ny GS-veg		Rekkverk
	Eksisterende bygg		71000 Linjehensvisning
			Avkjørsel stenges

Revisjon	Revisjonen gjelder	Utørt av	Utørt av	Utørt av	Utørt av	Utørt av	Utørt av	Utørt av	Utørt av	
Godkjent	arbeidstegning	Saksnr.	Tegningsdato	24.05.2024	Bestiller	Nye Veier	Prosjektnummer	Bygghverv nummer	Koordinatsystem	UTM32
								Høydesystem	NN2000	
								Målestokk A1	1500	
								Hålv målestokk A3	1:1000	
Utarbeidet av	Kontrollert av	Godkjent av	Konsulentarkiv	Tegningsnummer / revisjon						
ANBL	EDHTBG	EDHTBG	RND2023\ND1318						C01	