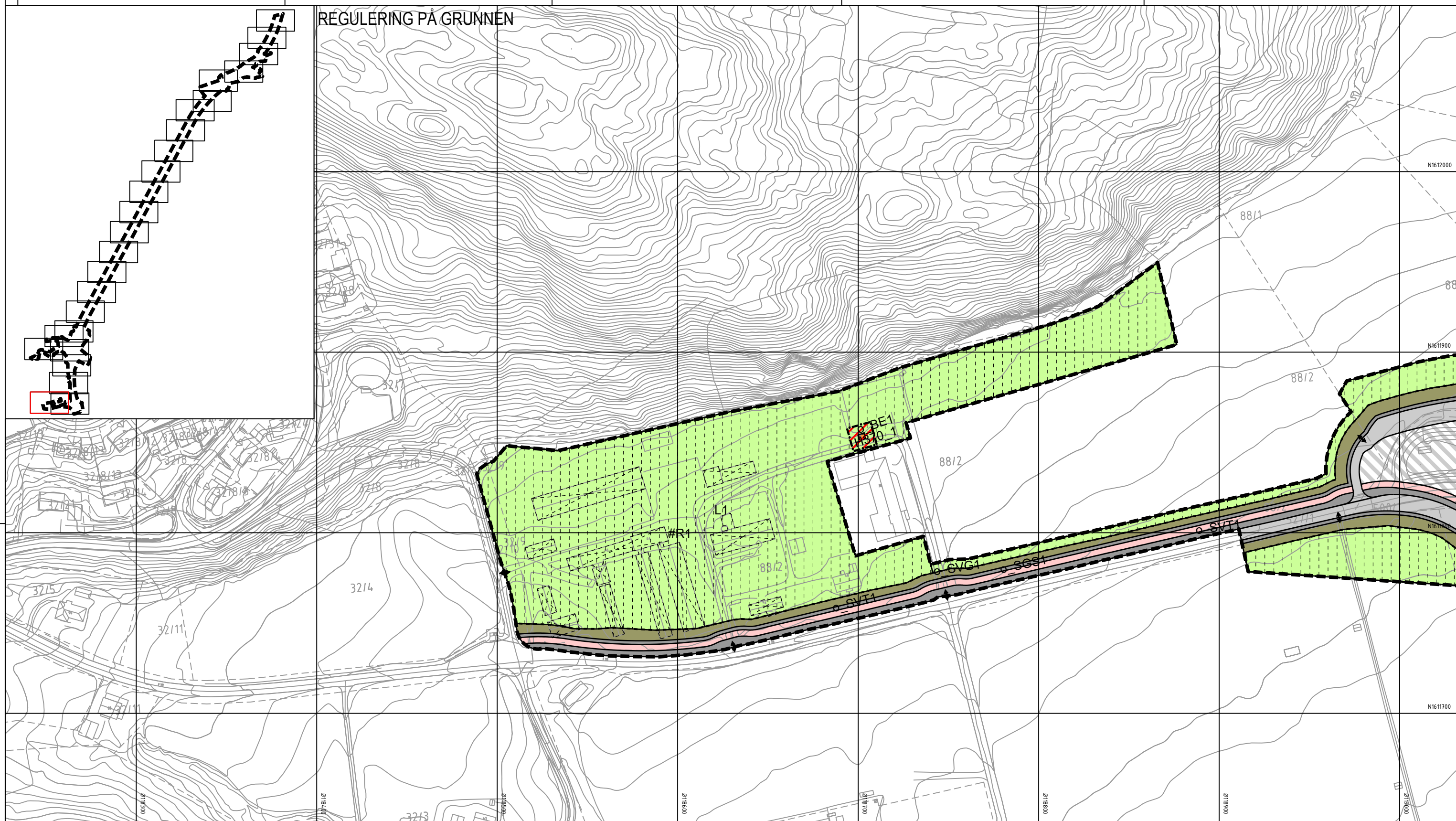


RÉGULERING PÅ GRUNNEN



Tegnforklaring

Reguleringsplan PBL 2008

- §12-5. Nr. 1 - Bebyggelse og anlegg**
 - BE Energianlegg (1510)
- §12-5. Nr. 2 - Samferdselsanlegg og teknisk infrastruktur**
 - SV Veg (2010)
 - SF Fortau (2012)
 - SGS Gang-/sykkelveg (2015)
 - SVT Annen veggrunn - tekniske anlegg (2018)
 - SVG Annen veggrunn - grøntareal (2019)
 - STJ Trasé for jernbane (2021)
 - SH Holdeplass/plattform (2025)

- SKF Kombinerte formål for samferdselsanlegg og/eller teknisk infrastrukturtraseer (2800)
- §12-5. Nr. 5 - Landbruks-, natur- og friluftsmål samt reindrift**
 - L LNFR areal for nødvendige tiltak for landbruk og reindrift og gårdstilknyttet næringsvirksomhet basert på gårdens ressursgrunnlag (5100)
- §12-5. Nr. 6 - Bruk og vern av sjø og vassdrag med tilhørende strandsone**
 - VNV Naturområde i sjø og vassdrag (6610)
- §12-6 - Hensynssoner**
 - N190 Andre sikringssoner (190)
 - A370 Faresone - Ras- og skredfare (310)

- A370 Faresone - Høyspenningsanlegg luftledning (370)
- N410 Krav vedrørende infrastruktur (410)
- M560 Bevaring naturmiljø (560)
- §12-7 - Bestemmelseområder**
 - #B Bru (#B1) (#B2) (1)
 - #K Kulvert (#K1) (#K2) (1)
 - # Vilkår for bruk av arealer, bygninger og anlegg (#1-11) (2)
 - #A (#R) Midlertidige anleggsområder (#A) og riggområder (#R)
- Linjesymbol**
 - Plangrense
 - Formålgrænse

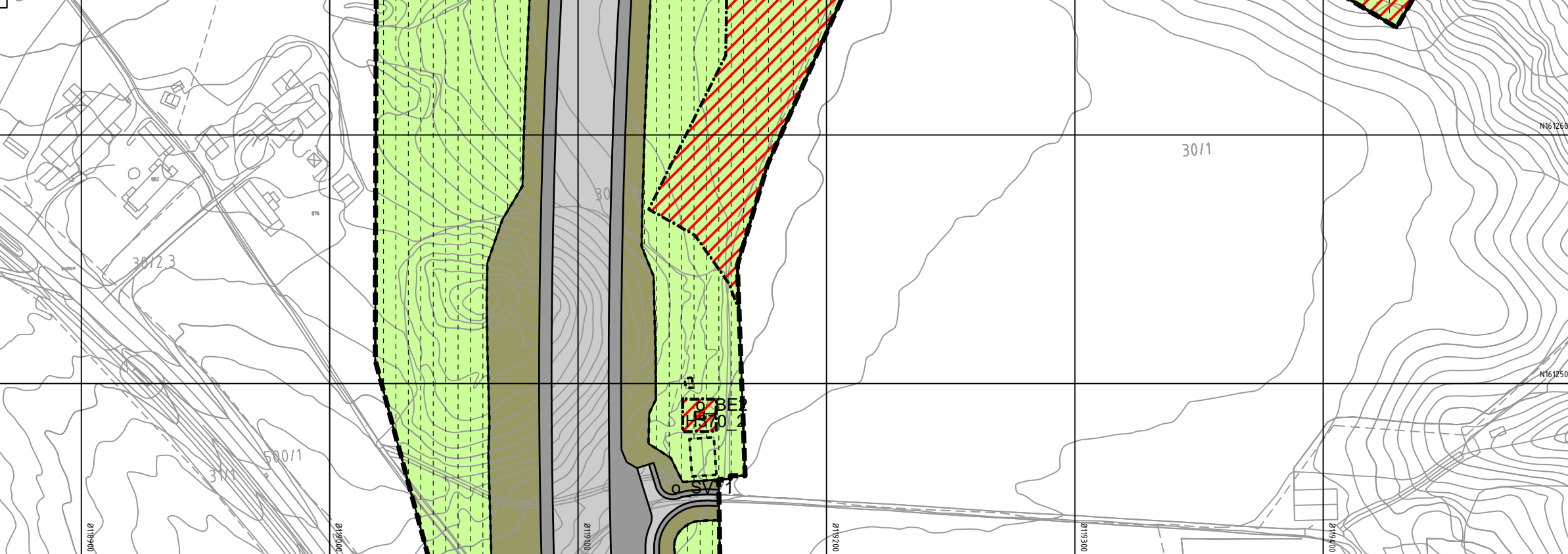
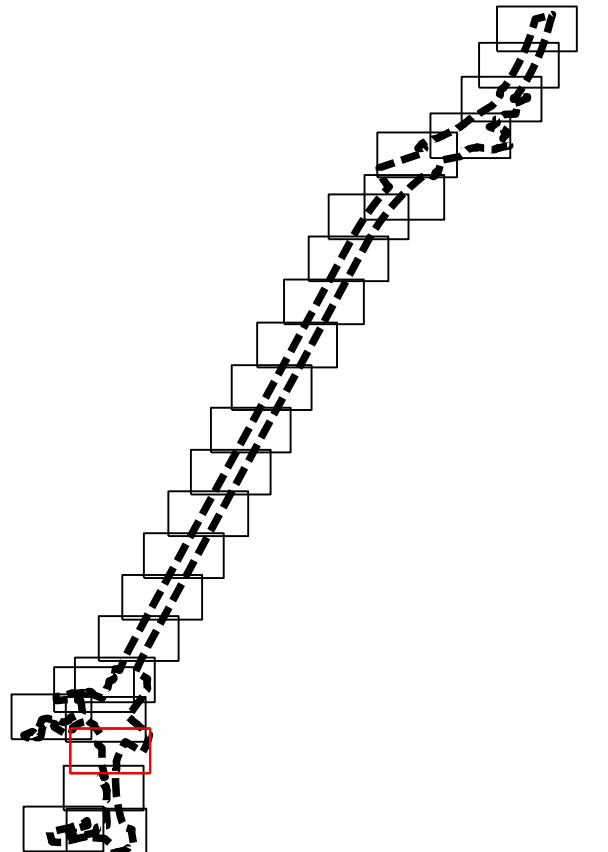
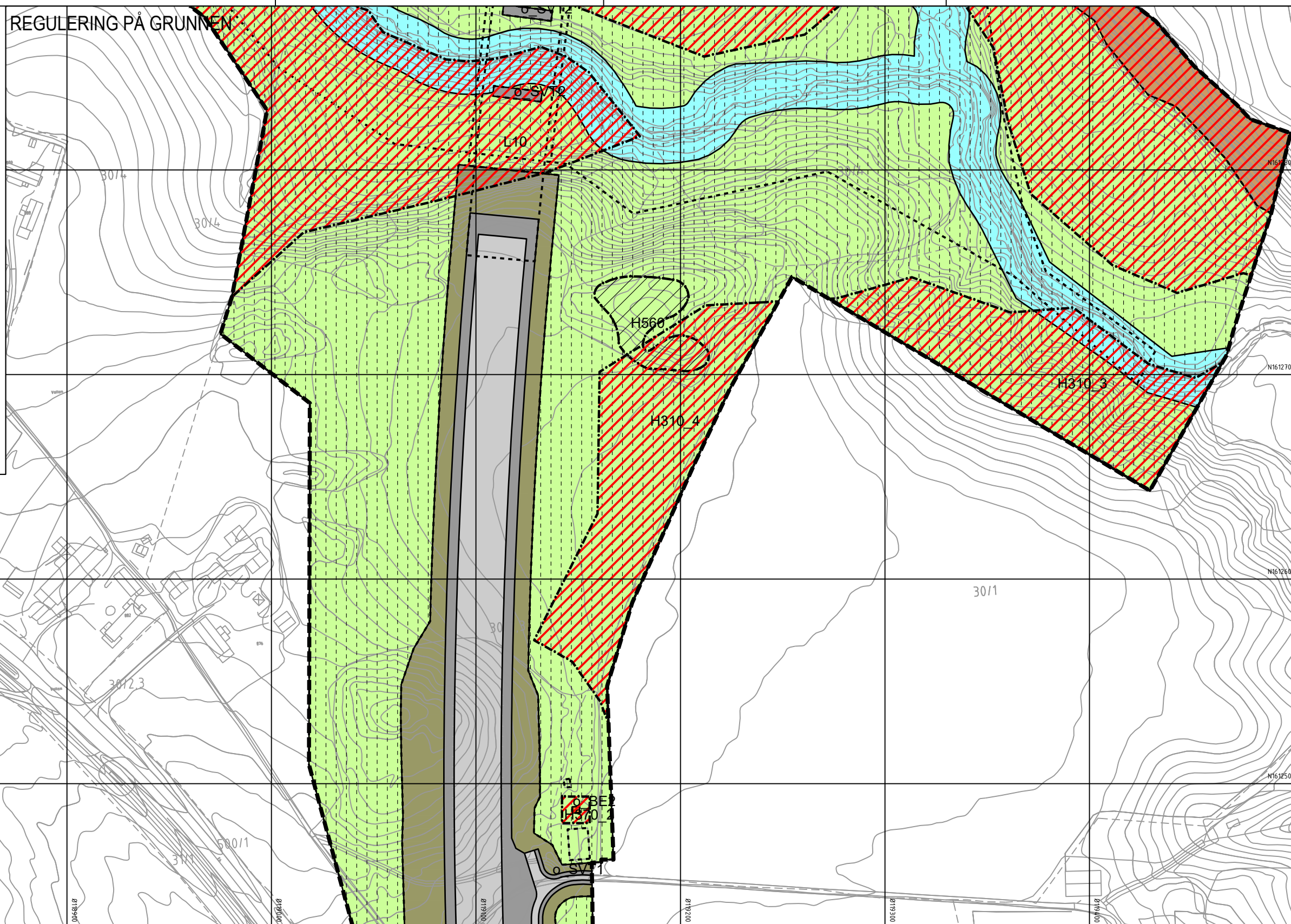
- Bestemmelsegrense
- Bebyggelse som forutsettes fjernet (1215)
- Frisiktlinje (1222)
- Regulert støvskjerm (1227)
- Grense for sikringssoner
- Grense for faresone
- Grense for infrastruktursoner
- Grense for angitt hensynssone
- Punktsymboler**
 - Avkjørsel - både inn og utkjøring (1242)
 - Stenging av avkjørsel (1241)
 - Vegstenging/fysisk sperre (1231)

Dato for basiskart: 22.09.2018
 Ekvivalens: 1 m
 Kartmålestokk: 1:1000 (A3)

Revisjon	Dato	Saksnr.	Signatur
Mindre reguleringsendring stnuhammer Bolkvegen E6 Kvithammar - Åsen, parsell Stjørdal kommune Kartblad 1 av 25			
Saksbehandling iht. plan- og bygningsloven			
Utvalg Plan og Miljø	13.03.2024	44/24	MRS
Kommunestyret sitt vedtak			
4. gangs behandling			
3. gangs behandling			
Kommunestyret sitt vedtak			
2. gangs behandling			
Offentlig ettersyn fra til			
1. gangs behandling			
Kunngjøring av oppstart av planarbeid			

		Dato: 05.02.2024	Utarbeidet av: LD	Tegningsnummer: RP01
--	--	------------------	-------------------	----------------------

REGULERING PÅ GRUNNEN



Tegnforklaring

Reguleringsplan PBL 2008

§12-5. Nr. 1 - Bebyggelse og anlegg

BE Energianlegg (1510)

§12-5. Nr. 2 - Samferdselsanlegg og teknisk infrastruktur

SV Veg (2010)

SF Fortau (2012)

SGS Gang-/sykkelveg (2015)

SVT Annen veggrunn - tekniske anlegg (2018)

SVG Annen veggrunn - grøntareal (2019)

STJ Trasé for jernbane (2021)

SH Holdeplass/plattform (2025)

SKF Kombinerte formål for samferdselsanlegg og/eller teknisk infrastrukturtraseer (2800)

§12-5. Nr. 5 - Landbruks-, natur- og friluftsmål samt reindrift

L LNFR areal for nødvendige tiltak for landbruk og reindrift og gårdstilknyttet næringsvirksomhet basert på gårdens ressursgrunnlag (5100)

§12-5. Nr. 6 - Bruk og vern av sjø og vassdrag med tilhørende strandsone

VNV Naturområde i sjø og vassdrag (6610)

§12-6 - Hensynssoner

A190 Andre sikringssoner (190)

A370 Faresone - Ras- og skredfare (310)

A370 Faresone - Høyspenningsanlegg luftledning (370)

A410 Krav vedrørende infrastruktur (410)

A560 Bevaring naturmiljø (560)

§12-7 - Bestemmelseområder

#B Bru (#B1) (#B2) (1)

#K Kulvert (#K1) (#K2) (1)

Vilkår for bruk av arealer, bygninger og anlegg (#1-11) (2)

#A (#A) (#B) Midlertidige anleggsområder (#A) og riggområder (#R)

Linjesymbol

Plangrense

Formålgrense

Bestemmelsegrense

Bebyggelse som forutsettes fjernet (1215)

Frisiktlinje (1222)

Regulert støvskjerm (1227)

Grense for sikringszone

Grense for faresone

Grense for infrastruktursoner

Grense for angitt hensynssone

Punktsymboler

Avkjørsel - både inn og utkjøring (1242)

Stenging av avkjørsel (1241)

Vegstenging/fysisk sperre (1231)

Dato for basiskart: 22.09.2018

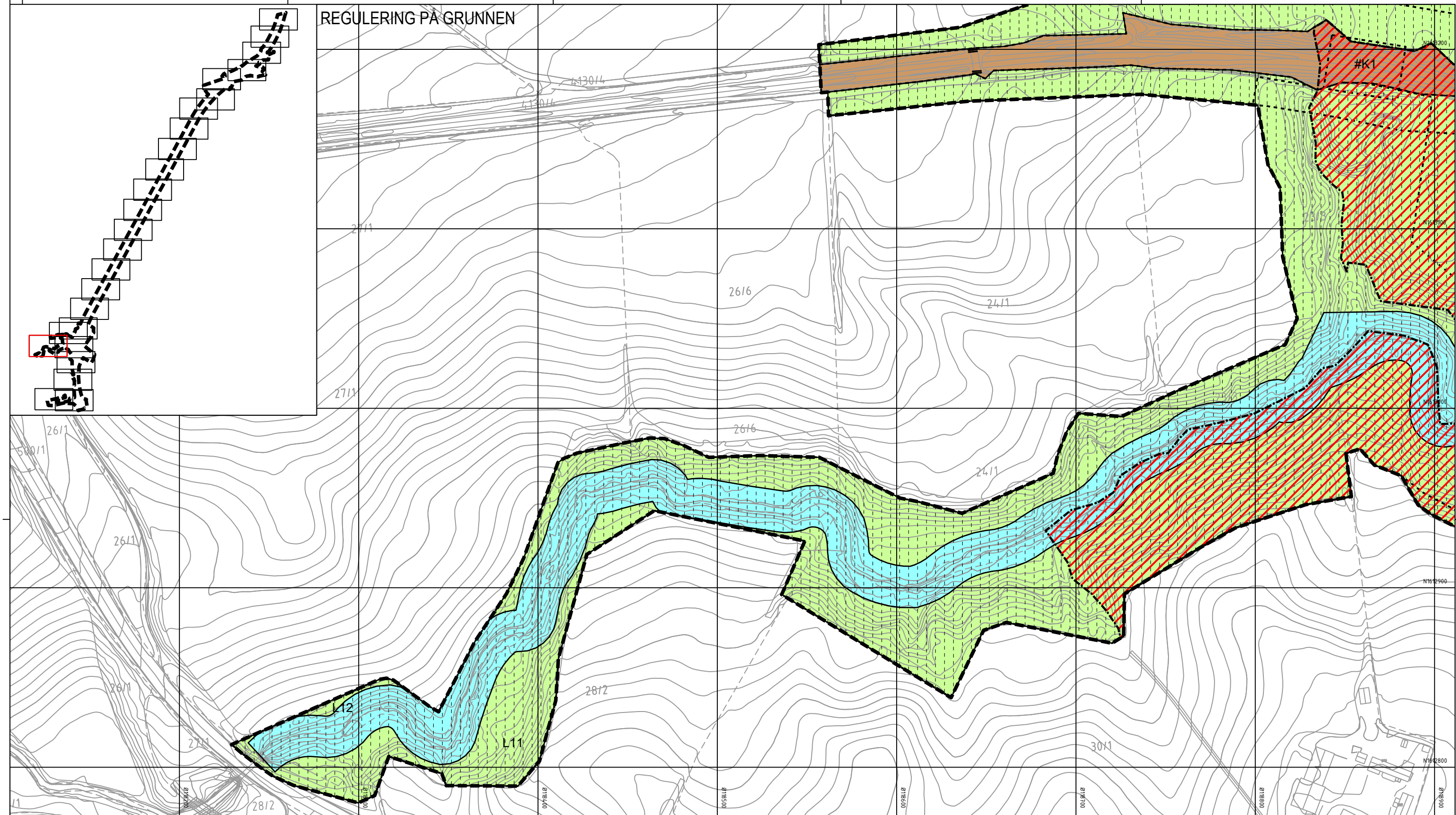
Ekvidistanse: 1 m

Kartmålestokk: 1:1000 (A3)

0 25.0 50m

Revisjon	Dato	Saksnr.	Signatur
Mindre reguleringsendring snuhammer Bolkvegen E6 Kvithammar - Åsen, parsell Stjørdal kommune Kartblad 4 av 24			
Saksbehandling iht. plan- og bygningsloven			
Utvalg Plan og Miljø	13.03.2024	44/24	MRS
Kommunestyret sitt vedtak			
4. gangs behandling			
3. gangs behandling			
Kommunestyret sitt vedtak			
2. gangs behandling			
Offentlig ettersyn fra til			
1. gangs behandling			
Kunngjøring av oppstart av planarbeid			
	Dato: 05.02.2024	Utarbeidet av: LD	Tegningsnummer RP04

REGULERING PÅ GRUNNEN



Tegnforklaring

Reguleringsplan PBL 2008

§12-5. Nr. 1 - Bebyggelse og anlegg

BE Energianlegg (1510)

§12-5. Nr. 2 - Samferdselsanlegg og teknisk infrastruktur

- SV** Veg (2010)
- SF** Fortau (2012)
- SGS** Gang-/sykkelveg (2015)
- SVT** Annen veggrunn - tekniske anlegg (2018)
- SVG** Annen veggrunn - grøntareal (2019)
- STJ** Trasé for jernbane (2021)
- SH** Holdeplass/plattform (2025)

SKF Kombinerte formål for samferdselsanlegg og/eller teknisk infrastrukturtraseer (2800)

§12-5. Nr. 5 - Landbruks-, natur- og friluftsmål samt reindrift

- L** LNFR areal for nødvendige tiltak for landbruk og reindrift og gårdstilknyttet næringsvirksomhet basert på gårdens ressursgrunnlag (5100)
- VNV** Naturområde i sjø og vassdrag (6610)

§12-5. Nr. 6 - Bruk og vern av sjø og vassdrag med tilhørende strandsone

VNV Naturområde i sjø og vassdrag (6610)

§12-6 - Hensynssoner

- A190** Andre sikringssoner (190)
- A370** Faresone - Ras- og skredfare (310)

A370 Faresone - Høyspenningsanlegg luftledning (370)

A410 Krav vedrørende infrastruktur (410)

A560 Bevaring naturmiljø (560)

§12-7 - Bestemmelseområder

- #B** Bru (#B1) (#B2) (1)
- #K** Kulvert (#K1) (#K2) (1)
- #** Vilkår for bruk av arealer, bygninger og anlegg (#1-11) (2)
- #A** (#R) Midlertidige anleggsområder (#A) og riggområder (#R)

Linjesymbol

- Plangrense
- Formålgrense

- Bestemmelsegrense
- Bebyggelse som forutsettes fjernet (1215)
- Frisiktlinje (1222)
- Regulert støvskjerm (1227)
- Grense for sikringssoner
- Grense for faresone
- Grense for infrastruktursoner
- Grense for angitt hensynssone

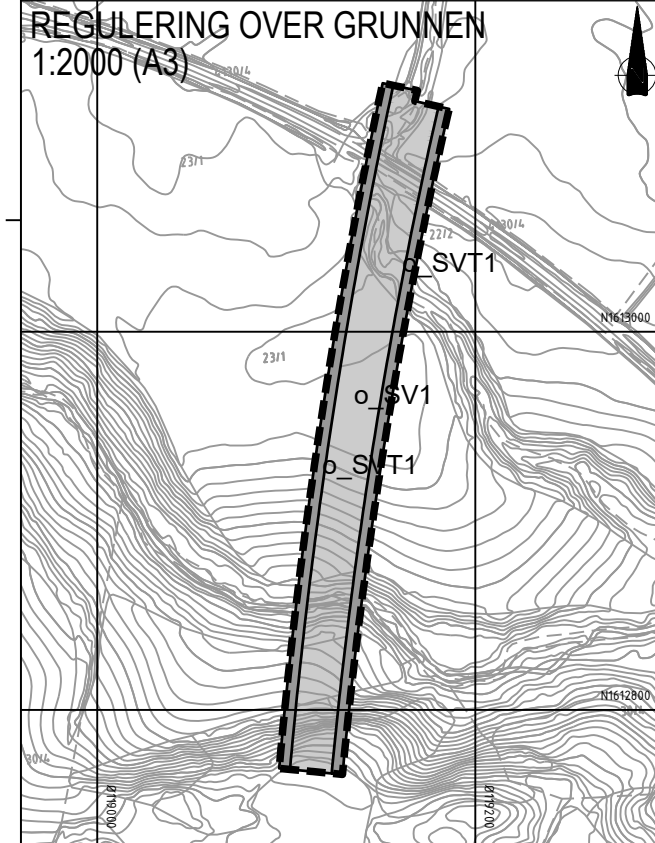
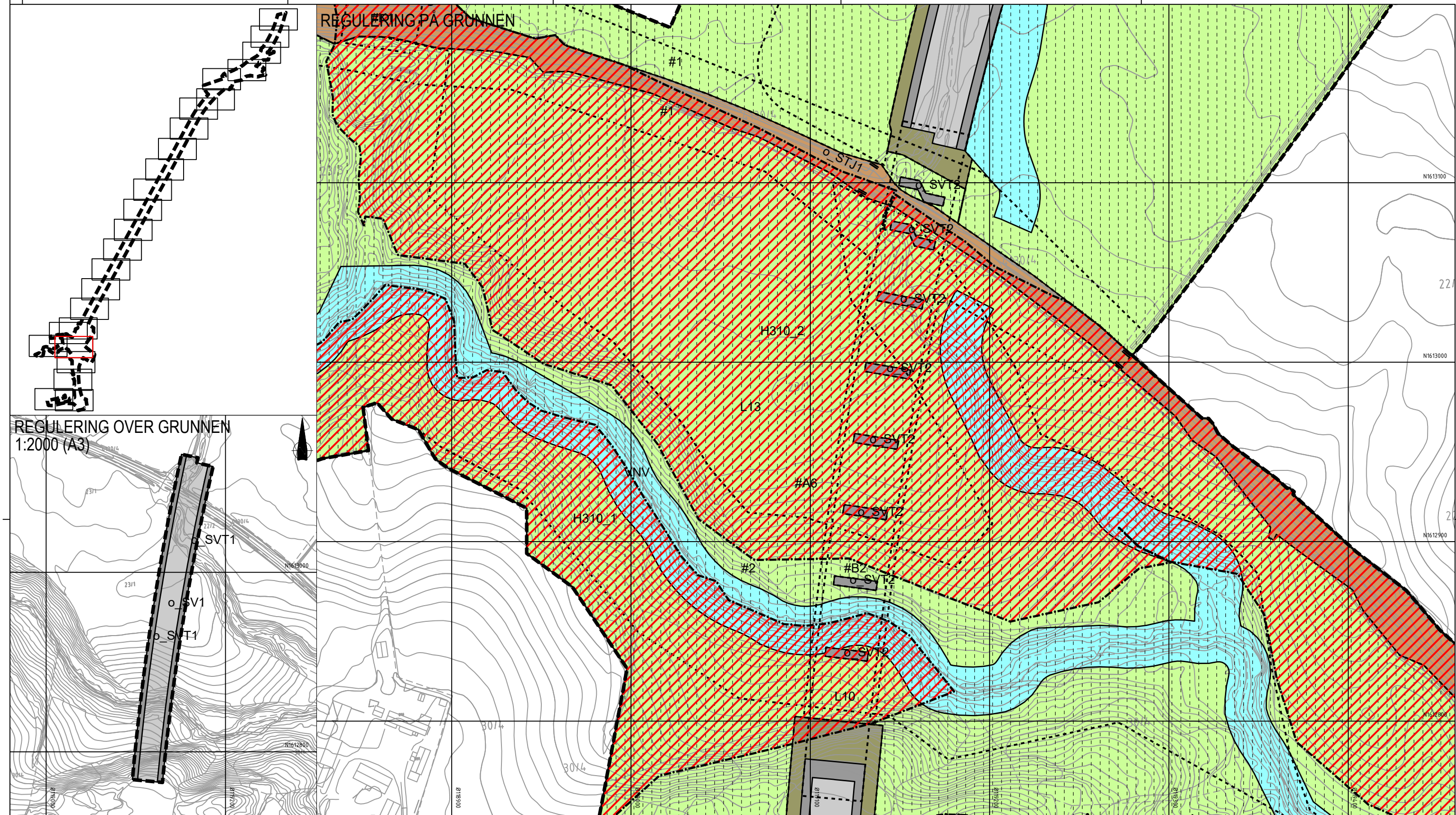
Punktsymboler

- Avkjørsel - både inn og utkjøring (1242)
- Stenging av avkjørsel (1241)
- Vegstenging/fysisk sperre (1231)

Dato for basiskart: 22.09.2018
Ekvidistanse: 1 m
Kartmålestokk: 1:1000 (A3)

0 25.0 50m

Revisjon	Dato	Saksnr.	Signatur
Mindre reguleringsendring snuhammer Bolkvegen E6 Kvithamar - Åsen, parsell Stjørdal kommune Kartblad 5 og 24			
Saksbehandling iht. plan- og bygningsloven			
Utvalg Plan og Miljø	13.03.2024	44/24	MRS
Kommunestyret sitt vedtak			
4. gangs behandling			
3. gangs behandling			
Kommunestyret sitt vedtak			
2. gangs behandling			
Offentlig ettersyn fra til			
1. gangs behandling			
Kunngjøring av oppstart av planarbeid			
	Dato: 05.02.2024	Utarbeidet av: LD	Tegningsnummer: RP05



Tegnforklaring

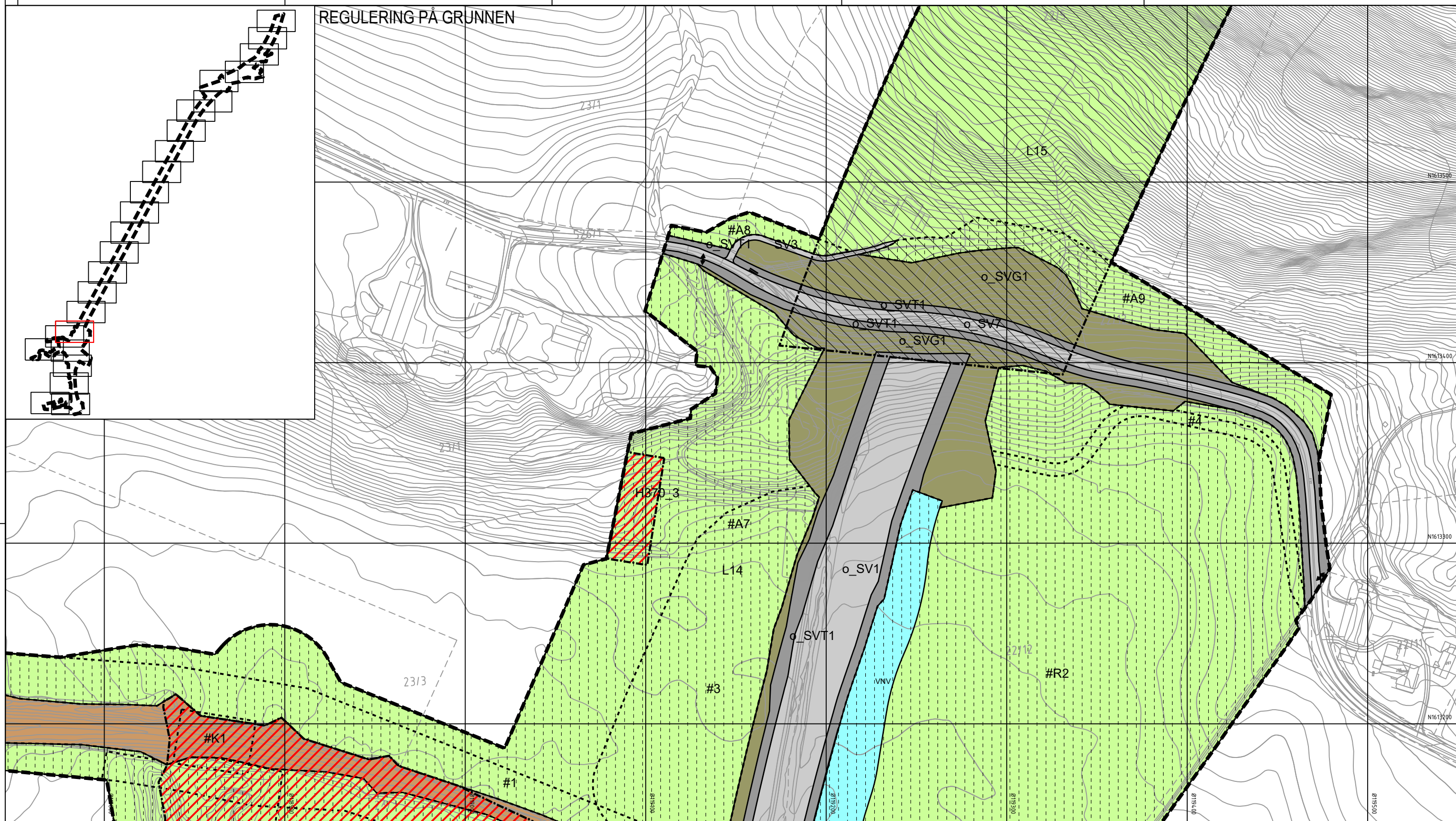
<p>Reguleringsplan PBL 2008</p> <p>§12-5. Nr. 1 - Bebyggelse og anlegg</p> <p>BE Energianlegg (1510)</p> <p>§12-5. Nr. 2 - Samferdselsanlegg og teknisk infrastruktur</p> <p>SV Veg (2010)</p> <p>SF Fortau (2012)</p> <p>SGS Gang-/sykkelveg (2015)</p> <p>SVT Annen veggrunn - tekniske anlegg (2018)</p> <p>SVG Annen veggrunn - grøntareal (2019)</p> <p>STJ Trasé for jernbane (2021)</p> <p>SH Holdeplass/plattform (2025)</p>	<p>SKF Kombinerte formål for samferdselsanlegg og/eller teknisk infrastrukturtraseer (2800)</p> <p>§12-5. Nr. 5 - Landbruks-, natur- og friluftsmål samt reindrift</p> <p>L LNFR areal for nødvendige tiltak for landbruk og reindrift og gårdstilknyttet næringsvirksomhet basert på gårdens ressursgrunnlag (5100)</p> <p>§12-5. Nr. 6 - Bruk og vern av sjø og vassdrag med tilhørende strandsone</p> <p>VNV Naturområde i sjø og vassdrag (6610)</p> <p>§12-6 - Hensynssoner</p> <p>N190 Andre sikringssoner (190)</p> <p>A370 Faresone - Ras- og skredfare (310)</p>	<p>A370 Faresone - Høyspenningsanlegg luftledning (370)</p> <p>N410 Krav vedrørende infrastruktur (410)</p> <p>A560 Bevaring naturmiljø (560)</p> <p>§12-7 - Bestemmelseområder</p> <p>#B Bru (#B1) (#B2) (1)</p> <p>#K Kulvert (#K1) (#K2) (1)</p> <p># Vilkår for bruk av arealer, bygninger og anlegg (#1-11) (2)</p> <p>#A (#B) (#R) Midlertidige anleggsområder (#A) og riggområder (#R)</p> <p>Linjesymbol</p> <p>Plangrense</p> <p>Formålsgrense</p>	<p>Bestemmelsegrense</p> <p>Bebyggelse som forutsettes fjernet (1215)</p> <p>Frisiktlinjje (1222)</p> <p>Regulert støvskjerm (1227)</p> <p>Grense for sikringssoner</p> <p>Grense for faresone</p> <p>Grense for infrastruktursoner</p> <p>Grense for angitt hensynssone</p> <p>Punktsymboler</p> <p>Avkjørsel - både inn og utkjøring (1242)</p> <p>Stenging av avkjørsel (1241)</p> <p>Vegstenging/fysiske sperre (1231)</p>
---	---	--	---

Dato for basiskart: 22.09.2018
 Ekvivalens: 1 m
 Kartmålestokk: 1:1000 (A3)

Revisjon	Dato	Saksnr.	Signatur
Mindre reguleringsendring stnuhammer Bolkvegen E6 Kvitthamar - Åsen, parsell Stjørdal kommune Kartblad 6, nr. 24			
Saksbehandling iht. plan- og bygningsloven			
Utvalg Plan og Miljø	13.03.2024	44/24	MRS
Kommunestyret sitt vedtak			
4. gangs behandling			
3. gangs behandling			
Kommunestyret sitt vedtak			
2. gangs behandling			
Offentlig ettersyn fra til			
1. gangs behandling			
Kunngjøring av oppstart av planarbeid			

		Dato: 05.02.2024	Utarbeidet av: LD	Tegningsnummer: RP06
--	--	------------------	-------------------	----------------------

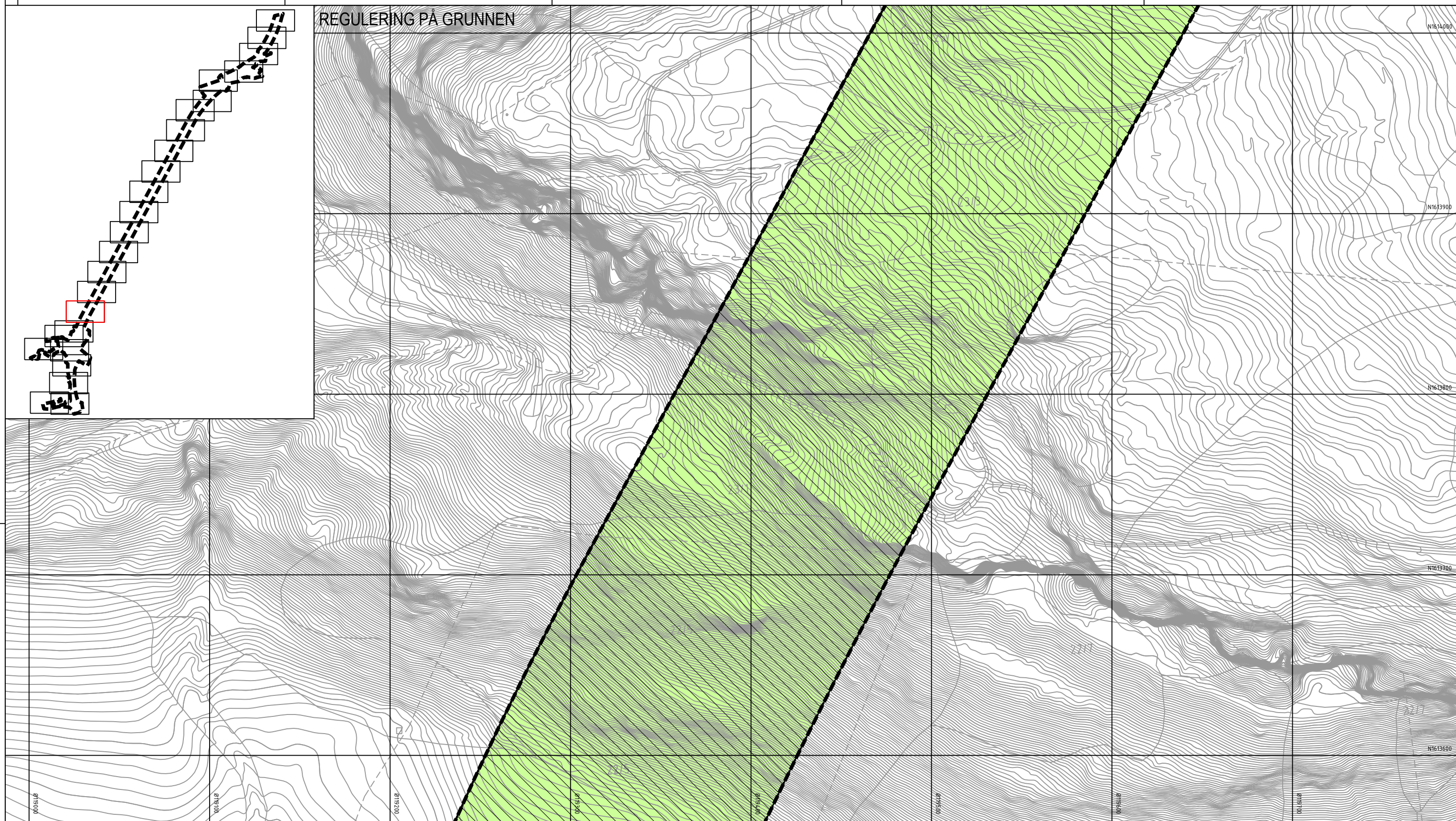
REGULERING PÅ GRUNNEN



Tegnforklaring	
Reguleringsplan PBL 2008	
§12-5. Nr. 1 - Bebyggelse og anlegg	
BE	Energianlegg (1510)
§12-5. Nr. 2 - Samferdselsanlegg og teknisk infrastruktur	
SV	Veg (2010)
SF	Fortau (2012)
SGS	Gang-/sykkelveg (2015)
SVT	Annen veggrunn - tekniske anlegg (2018)
SVG	Annen veggrunn - grøntareal (2019)
STJ	Trasé for jernbane (2021)
SH	Holdeplass/plattform (2025)
SKF	Kombinerte formål for samferdselsanlegg og/eller teknisk infrastrukturtraseer (2800)
§12-5. Nr. 5 - Landbruks-, natur- og friluftsmål samt reindrift	
L	LNFR areal for nødvendige tiltak for landbruk og reindrift og gårdstilknyttet næringsvirksomhet basert på gårdens ressursgrunnlag (5100)
§12-5. Nr. 6 - Bruk og vern av sjø og vassdrag med tilhørende strandsone	
VNV	Naturområde i sjø og vassdrag (6610)
§12-6 - Hensynssoner	
190	Andre sikringssoner (190)
310	Faresone - Ras- og skredfare (310)
370	Faresone - Høyspenningsanlegg luftledning (370)
410	Krav vedrørende infrastruktur (410)
560	Bevaring naturmiljø (560)
§12-7 - Bestemmelseområder	
#B1) (#B2) (1)	Bru (#B1) (#B2) (1)
#K1) (#K2) (1)	Kulvert (#K1) (#K2) (1)
#1-11) (2)	Vilkår for bruk av arealer, bygninger og anlegg (#1-11) (2)
#A, #R symbol"/> #A) (#R) (2)	Midlertidige anleggsområder (#A) og riggområder (#R)
Linjesymbol	
	Plangrense
	Formålsgrense
	Bestemmelsegrense
	Bebyggelse som forutsettes fjernet (1215)
	Frisiktlinje (1222)
	Regulert støyskjerm (1227)
	Grense for sikringssoner
	Grense for faresone
	Grense for infrastruktursoner
	Grense for angitt hensynssone
Punktsymboler	
	Avkjørsel - både inn og utkjøring (1242)
	Stenging av avkjørsel (1241)
	Vegstenging/fysisk sperre (1231)

Dato for basiskart: 22.09.2018			
Ekvidistanse: 1 m			
Kartmålestokk: 1:1000 (A3)			
Revisjon	Dato	Saksnr.	Signatur
Minde reguleringsendring stuahammer Bolkvegen E6 Kvithammar - Åsen, parsell Stjørdal kommune Kartblad 8 av 24			
Saksbehandling iht. plan- og bygningsloven	Dato	Saksnr.	Signatur
Utvalg Plan og Miljø	13.03.2024	44/24	MRS
Kommunestyret sitt vedtak			
4. gangs behandling			
3. gangs behandling			
Kommunestyret sitt vedtak			
2. gangs behandling			
Offentlig ettersyn fra til			
1. gangs behandling			
Kunngjøring av oppstart av planarbeid			
	Dato: 05.02.2024	Utarbeidet av: LD	Tegningsnummer: RP08

REGULERING PÅ GRUNNEN



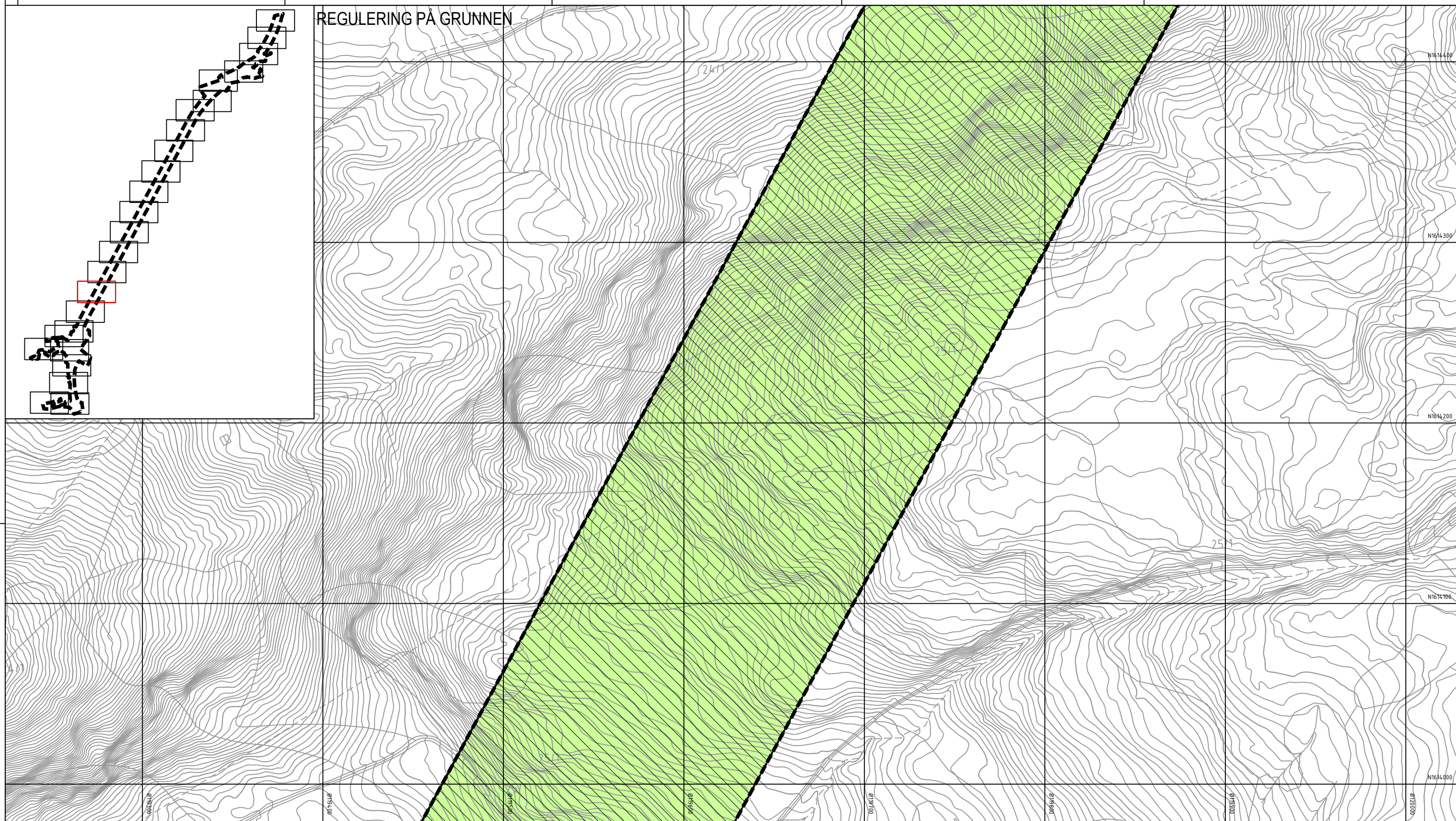
Tegnforklaring	
Reguleringsplan PBL 2008	
§12-5. Nr. 1 - Bebyggelse og anlegg	§12-5. Nr. 5 - Landbruks-, natur- og friluftsmål samt reindrift
BE Energianlegg (1510)	SKF Kombinerte formål for samferdselsanlegg og/eller teknisk infrastrukturtraseer (2800)
§12-5. Nr. 2 - Samferdselsanlegg og teknisk infrastruktur	L LNFR areal for nødvendige tiltak for landbruk og reindrift og gårdstilknyttet næringsvirksomhet basert på gårdens ressursgrunnlag (5100)
SV Veg (2010)	VNV Naturområde i sjø og vassdrag (6610)
SF Fortau (2012)	§12-5. Nr. 6 - Bruk og vern av sjø og vassdrag med tilhørende strandsone
SGS Gang-/sykkelveg (2015)	M190 Andre sikringssoner (190)
SVT Annen veggrunn - tekniske anlegg (2018)	A370 Faresone - Ras- og skredfare (310)
SVG Annen veggrunn - grøntareal (2019)	
STJ Trasé for jernbane (2021)	§12-6 - Hensynssoner
SH Holdeplass/plattform (2025)	A370 Faresone - Høyspenningsanlegg luftledning (370)
	A410 Krav vedrørende infrastruktur (410)
	A560 Bevaring naturmiljø (560)
	§12-7 - Bestemmelseområder
	#B Bru (#B1) (#B2) (1)
	#K Kulvert (#K1) (#K2) (1)
	# Vilkår for bruk av arealer, bygninger og anlegg (#1-11) (2)
	#A (#R) Midlertidige anleggsområder (#A) og riggområder (#R)
	Linjesymbol
 Plangrense
	— Formålsgrense
 Bestemmelsegrense
 Bebyggelse som forutsettes fjernet (1215)
 Frisiktlinje (1222)
	— Regulert støyskjerm (1227)
	--- Grense for sikringssoner
	--- Grense for faresone
	--- Grense for infrastruktursoner
	--- Grense for angitt hensynssone
	Punktsymboler
	↔ Avkjørsel - både inn og utkjøring (1242)
	 Stenging av avkjørsel (1241)
	⊥ Vegstenging/fysisk sperre (1231)

Dato for basiskart: 22.09.2018
 Ekvvidtast: 1 m
 Kartmålestokk: 1:1000 (A3)

Revisjon	Dato	Saksnr.	Signatur
Mindre reguleringsendring stnuhammer Bolkvegen E6 Kvithammar - Åsen, parsell Stjørdal kommune Kartblad 2 av 24			
Saksbehandling iht. plan- og bygningsloven			
Utvalg Plan og Miljø	13.03.2024	44/24	MRS
Kommunestyret sitt vedtak			
4. gangs behandling			
3. gangs behandling			
Kommunestyret sitt vedtak			
2. gangs behandling			
Offentlig ettersyn fra til			
1. gangs behandling			
Kunngjøring av oppstart av planarbeid			

Dato:	Utarbeidet av:	Tegningsnummer
05.02.2024	LD	RP09

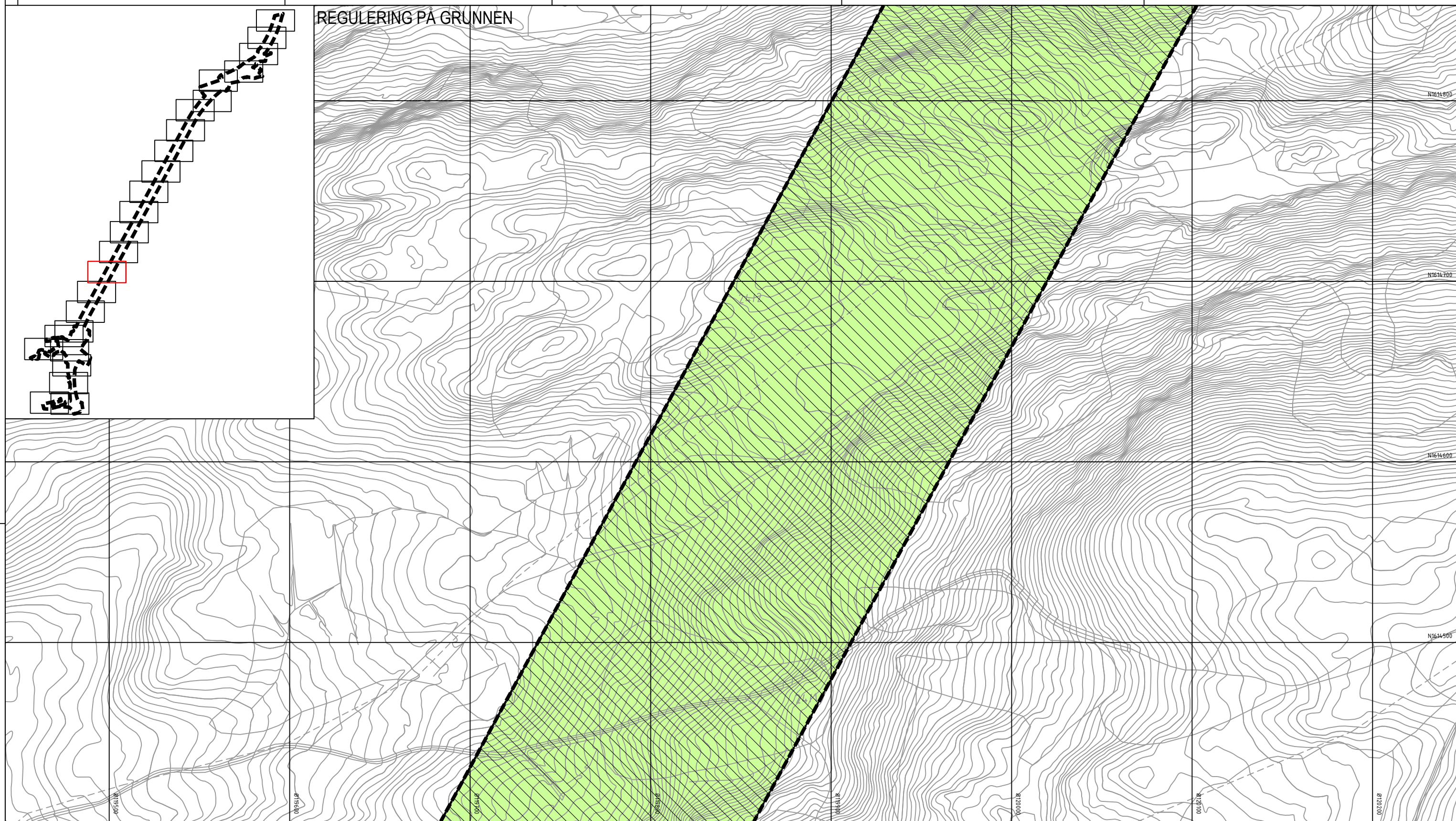
REGULERING PÅ GRUNNEN



Tegnforklaring	
Reguleringsplan PBL 2008	
§12-5. Nr. 1 - Bebyggelse og anlegg	
	Energianlegg (1510)
§12-5. Nr. 2 - Samferdselsanlegg og teknisk infrastruktur	
	Veg (2010)
	Fortau (2012)
	Gang-/sykkelveg (2015)
	Annen veggrunn - tekniske anlegg (2018)
	Annen veggrunn - grøntareal (2019)
	Trasé for jernbane (2021)
	Holdeplass/plattform (2025)
	Kombinerte formål for samferdselsanlegg og/eller teknisk infrastrukturtraseer (2800)
§12-5. Nr. 5 - Landbruks-, natur- og friluftsmål samt reindrift	
	LNFR areal for nødvendige tiltak for landbruk og reindrift og gårdstilknyttet næringsvirksomhet basert på gårdens ressursgrunnlag (5100)
	Naturområde i sjø og vassdrag (6610)
§12-5. Nr. 6 - Bruk og vern av sjø og vassdrag med tilhørende strandsone	
	Andre sikringssoner (190)
	Faresone - Ras- og skredfare (310)
	Faresone - Høyspenningsanlegg luftledning (370)
	Krav vedrørende infrastruktur (410)
	Bevaring naturmiljø (560)
§12-7 - Bestemmelseområder	
	Bru (#B1) (#B2) (1)
	Kulvert (#K1) (#K2) (1)
	Vilkår for bruk av arealer, bygninger og anlegg (#1-11) (2)
#A symbol"/>	Midlertidige anleggsområder (#A) og riggområder (#R)
Linjesymbol	
	Plangrense
	Formålgrense
	Bestemmelsegrense
	Bebyggelse som forutsettes fjernet (1215)
	Frisiktlinje (1222)
	Regulert støvskjerm (1227)
	Grense for sikringszone
	Grense for faresone
	Grense for infrastruktursoner
	Grense for angitt hensynssone
Punktsymboler	
	Avkjørsel - både inn og utkjøring (1242)
	Stenging av avkjørsel (1241)
	Vegstenging/fysisk sperre (1231)

Dato for basiskart: 22.09.2018			
Ekvidistanse: 1 m			
Kartmålestokk: 1:1000 (A3)			
Revisjon	Dato	Saksnr.	Signatur
Mindre reguleringsendring snuhammer Bolkvegen E6 Kvithamar - Åsen, parsell Stjørdal kommune Kartblad 10 av 25			
Utvalg Plan og Miljø	Dato	Saksnr.	Signatur
Kommunestyret sitt vedtak 4. gangs behandling	13.03.2024	44/24	MRS
Kommunestyret sitt vedtak 2. gangs behandling			
Offentlig ettersyn fra til 1. gangs behandling			
Kunngjøring av oppstart av planarbeid			
		Dato: 05.02.2024	Utarbeidet av: LD
		Tegningsnummer RP10	

REGULERING PÅ GRUNNEN



Tegnforklaring	
Reguleringsplan PBL 2008	
§12-5. Nr. 1 - Bebyggelse og anlegg	
BE	Energianlegg (1510)
§12-5. Nr. 2 - Samferdselsanlegg og teknisk infrastruktur	
SV	Veg (2010)
SF	Fortau (2012)
SGS	Gang-/sykkelveg (2015)
SVT	Annen veggrunn - tekniske anlegg (2018)
SVG	Annen veggrunn - grøntareal (2019)
STJ	Trasé for jernbane (2021)
SH	Holdeplass/plattform (2025)
SKF	Kombinerte formål for samferdselsanlegg og/eller teknisk infrastrukturtraseer (2800)
§12-5. Nr. 5 - Landbruks-, natur- og friluftsmål samt reindrift	
L	LNFR areal for nødvendige tiltak for landbruk og reindrift og gårdstilknyttet næringsvirksomhet basert på gårdens ressursgrunnlag (5100)
VNV	Naturområde i sjø og vassdrag (6610)
§12-5. Nr. 6 - Bruk og vern av sjø og vassdrag med tilhørende strandsone	
1190	Andre sikringssoner (190)
A370	Faresone - Ras- og skredfare (310)
A370	Faresone - Høyspenningsanlegg luftledning (370)
410	Krav vedrørende infrastruktur (410)
560	Bevaring naturmiljø (560)
§12-7 - Bestemmelseområder	
#B1	Bru (#B1) (#B2) (1)
#K1	Kulvert (#K1) (#K2) (1)
#	Vilkår for bruk av arealer, bygninger og anlegg (#1-11) (2)
#A symbol"/> #A	Midlertidige anleggsområder (#A) og riggområder (#R)
Linjesymbol	
	Plangrense
	Formålgrense
	Bestemmelsegrense
	Bebyggelse som forutsettes fjernet (1215)
	Frisiktlinje (1222)
	Regulert støvskjerm (1227)
	Grense for sikringssoner
	Grense for faresone
	Grense for infrastruktursoner
	Grense for angitt hensynssone
Punktsymboler	
	Avkjørsel - både inn og utkjøring (1242)
	Stenging av avkjørsel (1241)
	Vegstenging/fysisk sperre (1231)

Dato for basiskart: 22.09.2018
 Ekvivalens: 1 m
 Kartmålestokk: 1:1000 (A3)

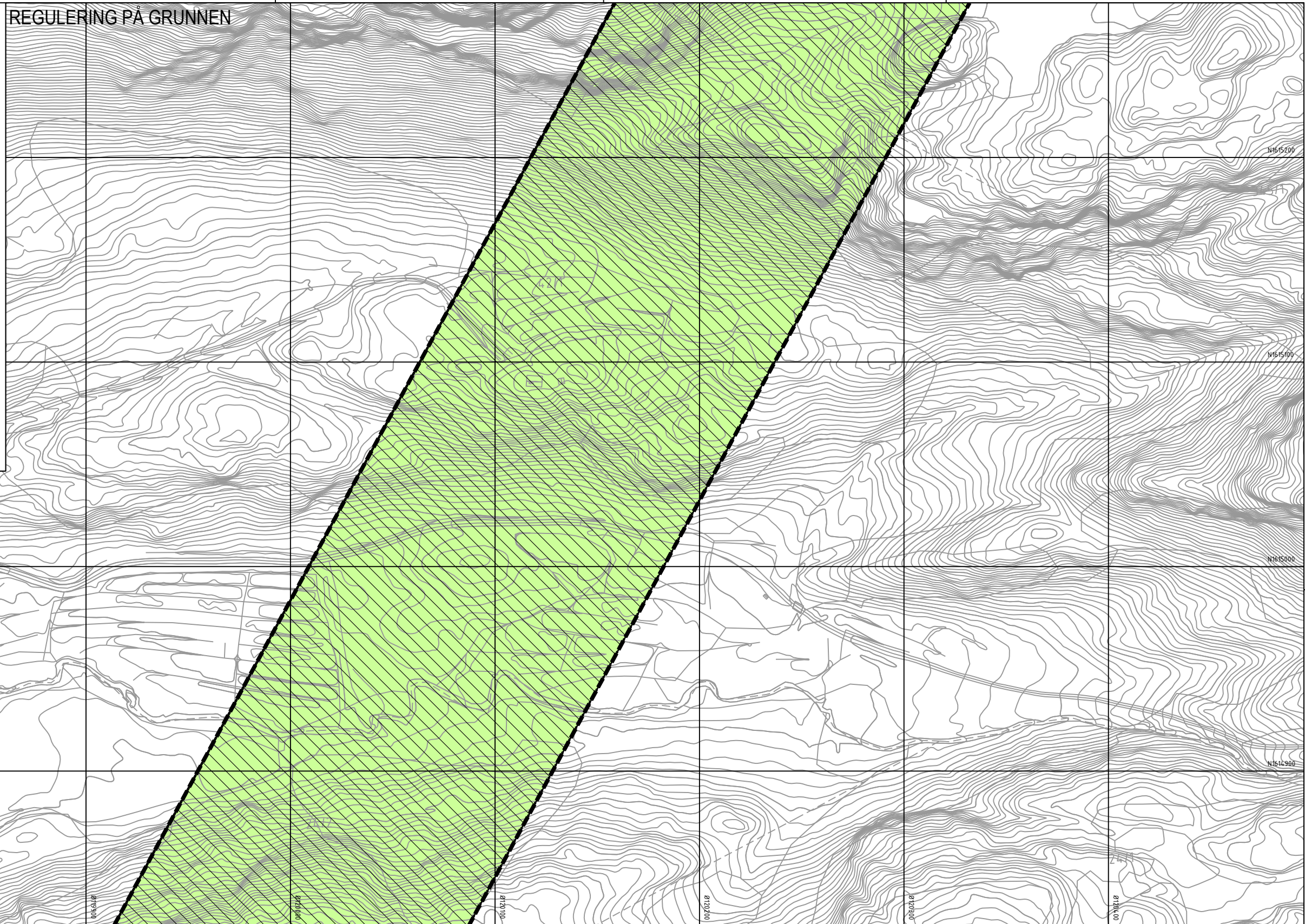
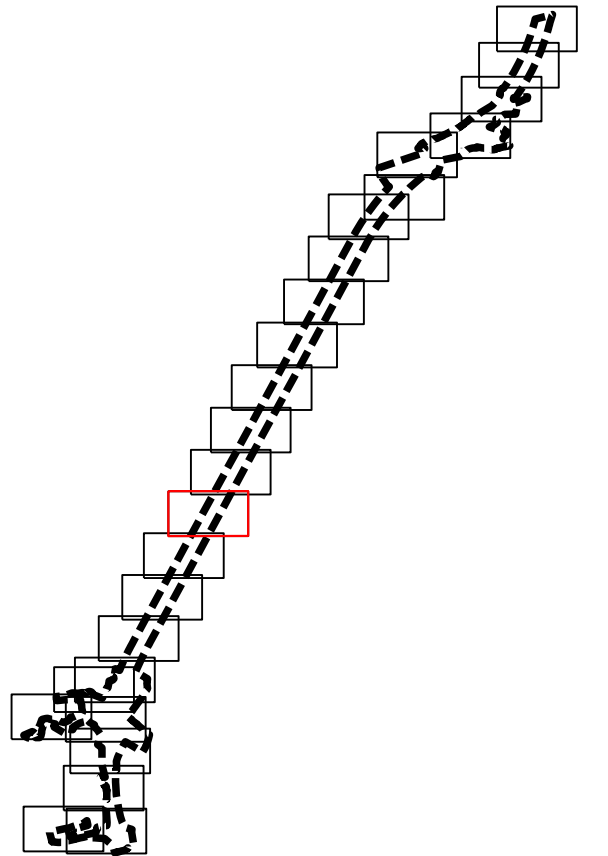
Revisjon	Dato	Saksnr.	Signatur
1	13.03.2024	44/24	MRS

PlanID:	8035_3-053-B
Kartgrunnlag:	FKB
Kartreferanse:	Fare09 NTM10
Kartblad:	11 av 25
Haydegrunnlag:	NN2000

Saksbehandling iht. plan- og bygningsloven	Dato	Saksnr.	Signatur
Utvalg Plan og Miljø	13.03.2024	44/24	MRS
Kommunestyret sitt vedtak			
4. gangs behandling			
3. gangs behandling			
Kommunestyret sitt vedtak			
2. gangs behandling			
Offentlig ettersyn fra til			
1. gangs behandling			
Kunngjøring av oppstart av planarbeid			

Dato:	05.02.2024
Utarbeidet av:	LD
Tegningsnummer:	RP11

REGULERING PÅ GRUNNEN



Tegnforklaring

Reguleringsplan PBL 2008

§12-5. Nr. 1 - Bebyggelse og anlegg

BE Energianlegg (1510)

§12-5. Nr. 2 - Samferdselsanlegg og teknisk infrastruktur

- SV** Veg (2010)
- SF** Fortau (2012)
- SGS** Gang-/sykkelveg (2015)
- SVT** Annen veggrunn - tekniske anlegg (2018)
- SVG** Annen veggrunn - grøntareal (2019)
- STJ** Trasé for jernbane (2021)
- SH** Holdeplass/plattform (2025)

SKF Kombinerte formål for samferdselsanlegg og/eller teknisk infrastrukturtraseer (2800)

§12-5. Nr. 5 - Landbruks-, natur- og friluftsmål samt reindrift

L LNFR areal for nødvendige tiltak for landbruk og reindrift og gårdstilknyttet næringsvirksomhet basert på gårdens ressursgrunnlag (5100)

§12-5. Nr. 6 - Bruk og vern av sjø og vassdrag med tilhørende strandsone

VNV Naturområde i sjø og vassdrag (6610)

§12-6 - Hensynssoner

- A190** Andre sikringssoner (190)
- A370** Faresone - Ras- og skredfare (310)

- A370** Faresone - Høyspenningsanlegg luftledning (370)
- A410** Krav vedrørende infrastruktur (410)
- A560** Bevaring naturmiljø (560)

§12-7 - Bestemmelseområder

- #B** Bru (#B1) (#B2) (1)
- #K** Kulvert (#K1) (#K2) (1)
- #** Vilkår for bruk av arealer, bygninger og anlegg (#1-11) (2)
- #A** (#R) Midlertidige anleggsområder (#A) og riggområder (#R)

Linjesymbol

- Plangrense
- Formålgrense

- Bestemmelsegrense
- Bebyggelse som forutsettes fjernet (1215)
- Frisiklinje (1222)
- Regulert støvskjerm (1227)
- Grense for sikringszone
- Grense for faresone
- Grense for infrastruktursoner
- Grense for angitt hensynssone

Punktsymboler

- Avkjørsel - både inn og utkjøring (1242)
- Stenging av avkjørsel (1241)
- Vegstenging/fysisk sperre (1231)

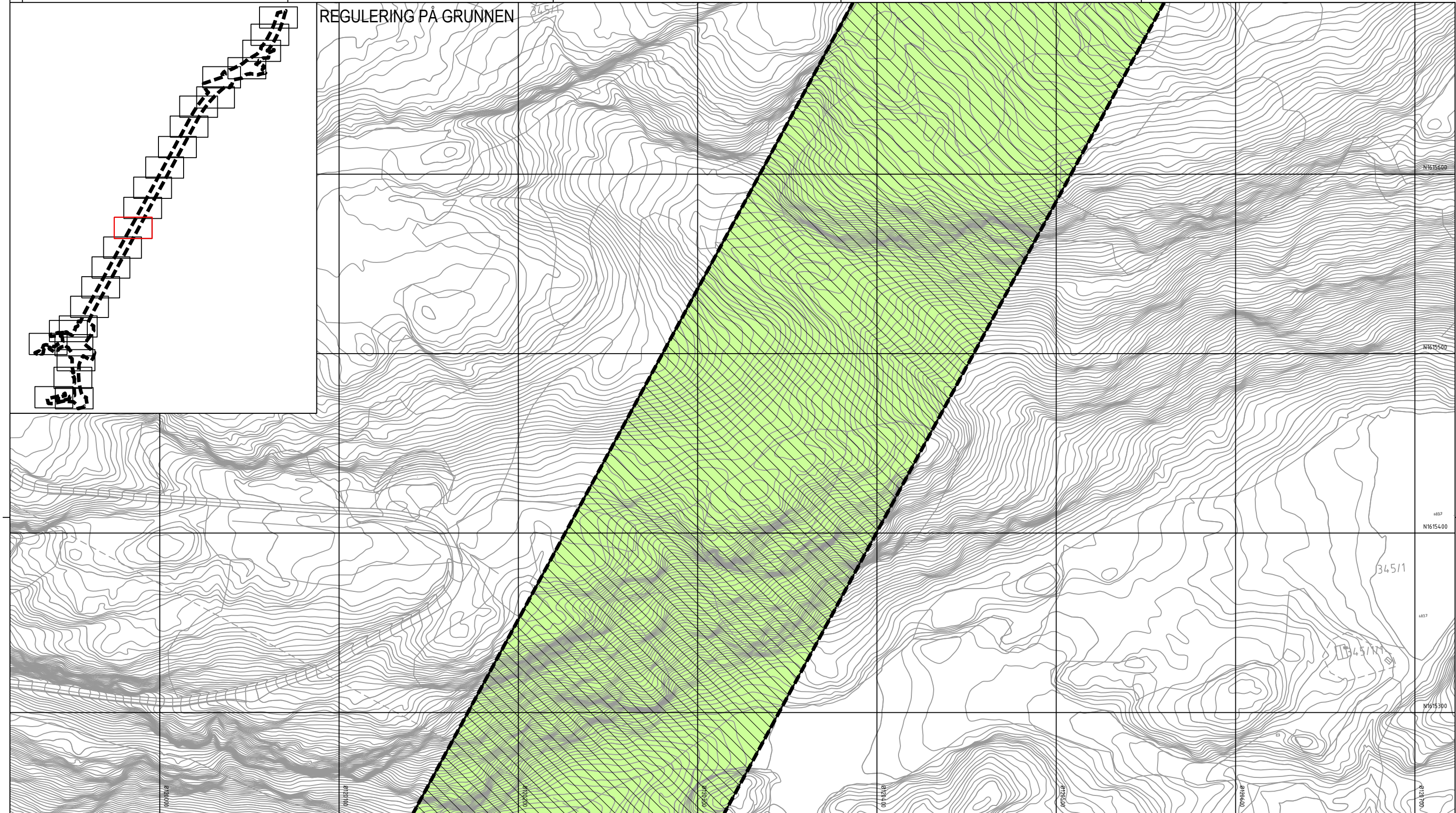
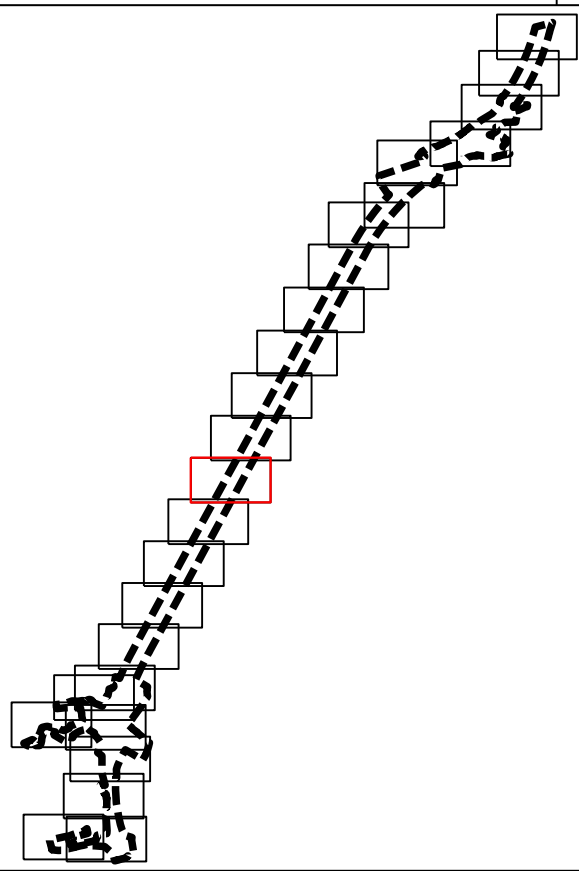
Dato for basiskart: 22.09.2018
 Ekvivalens: 1 m
 Kartmålestokk: 1:1000 (A3)



Revisjon	Dato	Saksnr.	Signatur
Mindre reguleringssendring stuhammer Bolkvegen E6 Kvithamar - Åsen, parsell Stjørdal kommune Kartblad 12 av 25			
Saksbehandling iht. plan- og bygningsloven	13.03.2024	44/24	MRS
Kommunestyret sitt vedtak			
4. gangs behandling			
3. gangs behandling			
Kommunestyret sitt vedtak			
2. gangs behandling			
Offentlig ettersyn fra til			
1. gangs behandling			
Kunngjøring av oppstart av planarbeid			
		Dato: 05.02.2024	Utarbeidet av: LD
			Tegningsnummer: RP12

REGULERING PÅ GRUNNEN

34511



Tegnforklaring

Reguleringsplan PBL 2008

§12-5. Nr. 1 - Bebyggelse og anlegg

BE Energianlegg (1510)

§12-5. Nr. 2 - Samferdselsanlegg og teknisk infrastruktur

- SV** Veg (2010)
- SF** Fortau (2012)
- SGS** Gang-/sykkelveg (2015)
- SVT** Annen veggrunn - tekniske anlegg (2018)
- SVG** Annen veggrunn - grøntareal (2019)
- STJ** Trasé for jernbane (2021)
- SH** Holdeplass/plattform (2025)

SKF Kombinerte formål for samferdselsanlegg og/eller teknisk infrastrukturtraseer (2800)

§12-5. Nr. 5 - Landbruks-, natur- og friluftsmål samt reindrift

L LNFR areal for nødvendige tiltak for landbruk og reindrift og gårdstilknyttet næringsvirksomhet basert på gårdens ressursgrunnlag (5100)

§12-5. Nr. 6 - Bruk og vern av sjø og vassdrag med tilhørende strandsone

VNV Naturområde i sjø og vassdrag (6610)

§12-6 - Hensynssoner

- A190** Andre sikringssoner (190)
- A370** Faresone - Ras- og skredfare (310)

- A370** Faresone - Høyspenningsanlegg luftledning (370)
- A410** Krav vedrørende infrastruktur (410)
- A560** Bevaring naturmiljø (560)

§12-7 - Bestemmelseområder

- #B** Bru (#B1) (#B2) (1)
- #K** Kulvert (#K1) (#K2) (1)
- #** Vilkår for bruk av arealer, bygninger og anlegg (#1-11) (2)
- #A** (#B) Midlertidige anleggsområder (#A) og riggområder (#R)

Linjesymbol

- Plangrense
- Formålgrense

- Bestemmelsegrense
- Bebyggelse som forutsettes fjernet (1215)
- Frisiktlinje (1222)
- Regulert støvskjerm (1227)
- Grense for sikringssoner
- Grense for faresone
- Grense for infrastruktursoner
- Grense for angitt hensynssone

Punktsymboler

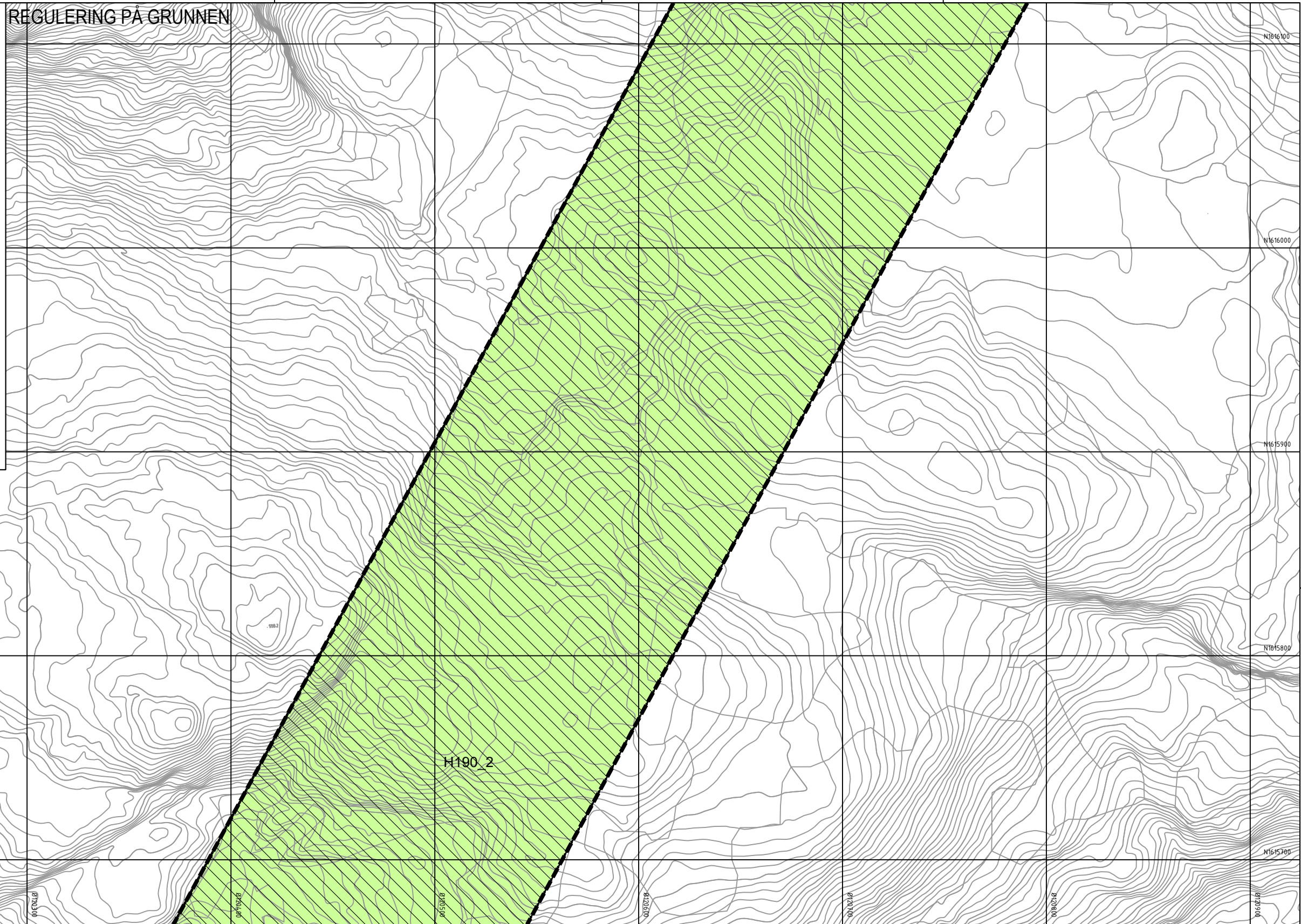
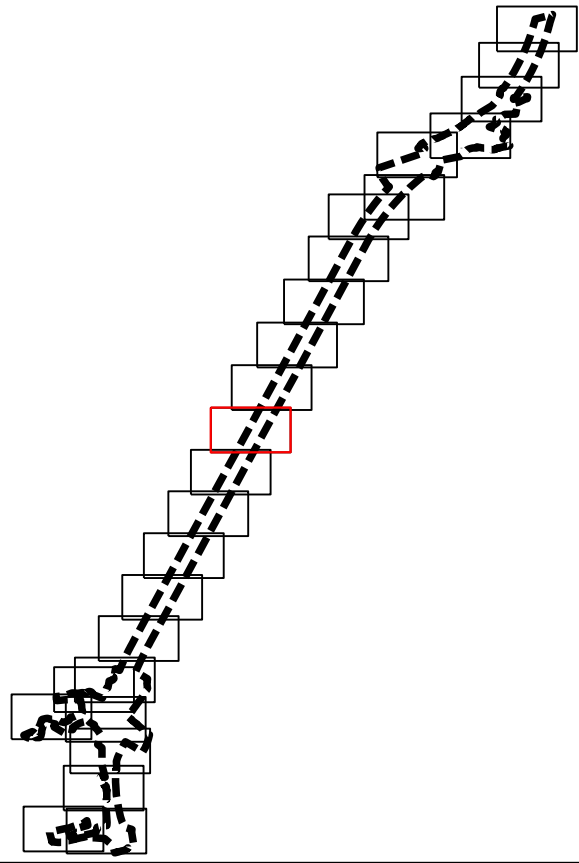
- Avkjørsel - både inn og utkjøring (1242)
- Stenging av avkjørsel (1241)
- Vegstenging/fysisk sperre (1231)

Dato for basiskart: 22.09.2018
Ekvidistanse: 1 m
Kartmålestokk: 1:1000 (A3)



Revisjon	Dato	Saksnr.	Signatur
Mindre reguleringsendring stnuhammer Bolkvegen E6 Kvithammar - Åsen, parsell Stjørdal kommune Kartblad 13 av 25			
Utvalg Plan og Miljø	13.03.2024	44/24	MRS
Kommunestyret sitt vedtak			
4. gangs behandling			
3. gangs behandling			
Kommunestyret sitt vedtak			
2. gangs behandling			
Offentlig ettersyn fra til			
1. gangs behandling			
Kunngjøring av oppstart av planarbeid			
	Dato: 05.02.2024	Utarbeidet av: LD	Tegningsnummer: RP13

REGULERING PÅ GRUNNEN



Tegnforklaring

Reguleringsplan PBL 2008

§12-5. Nr. 1 - Bebyggelse og anlegg

BE Energianlegg (1510)

§12-5. Nr. 2 - Samferdselsanlegg og teknisk infrastruktur

- SV** Veg (2010)
- SF** Fortau (2012)
- SGS** Gang-/sykkelveg (2015)
- SVT** Annen veggrunn - tekniske anlegg (2018)
- SVG** Annen veggrunn - grøntareal (2019)
- STJ** Trasé for jernbane (2021)
- SH** Holdeplass/plattform (2025)

SKF Kombinerte formål for samferdselsanlegg og/eller teknisk infrastrukturtraseer (2800)

§12-5. Nr. 5 - Landbruks-, natur- og friluftsmål samt reindrift

L LNFR areal for nødvendige tiltak for landbruk og reindrift og gårdstilknyttet næringsvirksomhet basert på gårdens ressursgrunnlag (5100)

§12-5. Nr. 6 - Bruk og vern av sjø og vassdrag med tilhørende strandsone

VNV Naturområde i sjø og vassdrag (6610)

§12-6 - Hensynssoner

- H190** Andre sikringssoner (190)
- A370** Faresone - Ras- og skredfare (310)

- A370** Faresone - Høyspenningsanlegg luftledning (370)
- H410** Krav vedrørende infrastruktur (410)
- M560** Bevaring naturmiljø (560)

§12-7 - Bestemmelseområder

- #B** Bru (#B1) (#B2) (1)
- #K** Kulvert (#K1) (#K2) (1)
- #** Vilkår for bruk av arealer, bygninger og anlegg (#1-11) (2)
- #A** (#R) Midlertidige anleggsområder (#A) og riggområder (#R)

Linjesymbol

- Plangrense
- Formålgrense

- Bestemmelsegrense
- Bebyggelse som forutsettes fjernet (1215)
- Frisiktlinje (1222)
- Regulert støvskjerm (1227)
- Grense for sikringssoner
- Grense for faresone
- Grense for infrastruktursoner
- Grense for angitt hensynssone

Punktsymboler

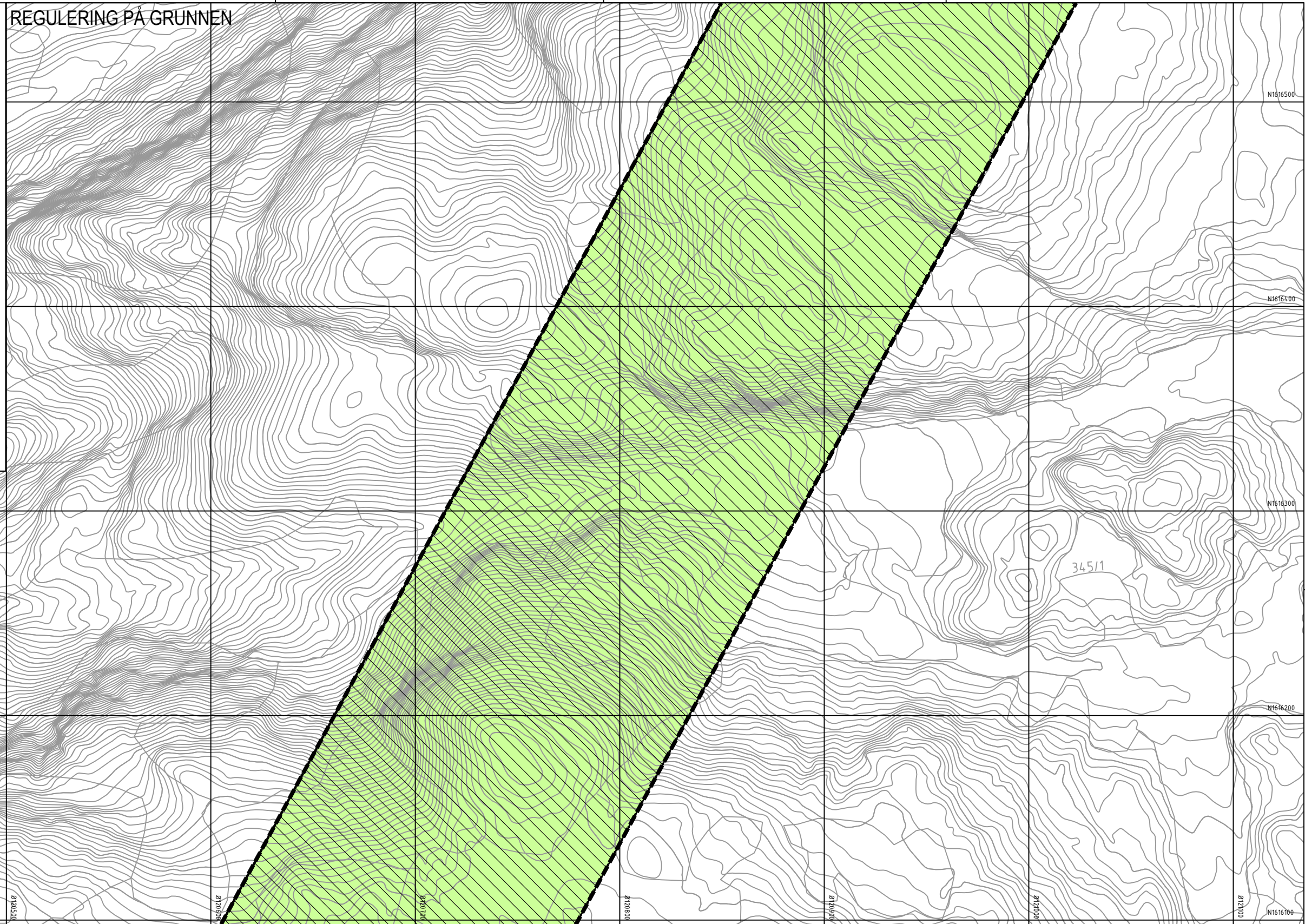
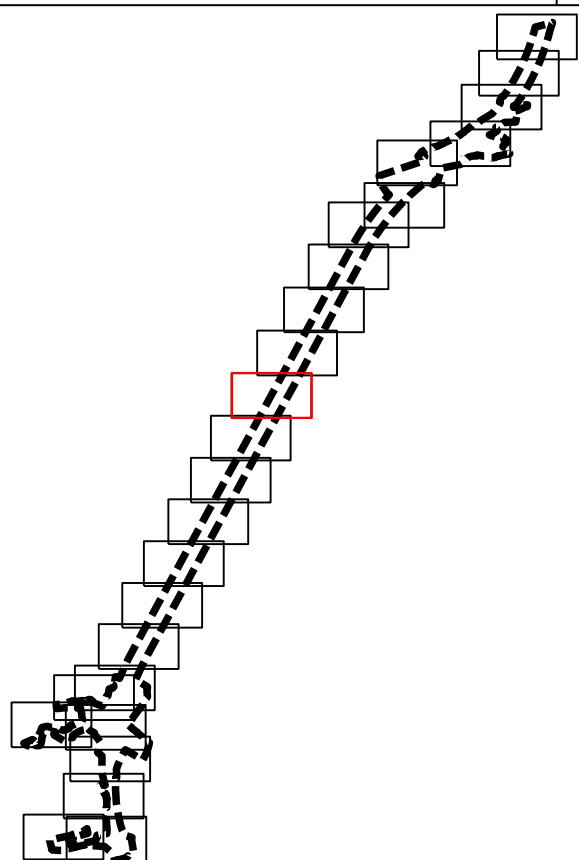
- Avkjørsel - både inn og utkjøring (1242)
- Stenging av avkjørsel (1241)
- Vegstenging/fysisk sperre (1231)

Dato for basiskart: 22.09.2018
 Ekvivalens: 1 m
 Kartmålestokk: 1:1000 (A3)



Revisjon	Dato	Saksnr.	Signatur
Mindre reguleringsendring snuhammer Bolkvegen E6 Kvithamar - Åsen, parsell Stjørdal kommune Kartblad 14 av 25			
Saksbehandling iht. plan- og bygningsloven			
Utvalg Plan og Miljø	13.03.2024	44/24	MRS
Kommunestyret sitt vedtak			
4. gangs behandling			
3. gangs behandling			
Kommunestyret sitt vedtak			
2. gangs behandling			
Offentlig ettersyn fra til			
1. gangs behandling			
Kunngjøring av oppstart av planarbeid			
	Dato: 05.02.2024	Utarbeidet av: LD	Tegningsnummer: RP14

REGULERING PÅ GRUNNEN



Tegnforklaring

Reguleringsplan PBL 2008

§12-5. Nr. 1 - Bebyggelse og anlegg

BE Energianlegg (1510)

§12-5. Nr. 2 - Samferdselsanlegg og teknisk infrastruktur

- SV** Veg (2010)
- SF** Fortau (2012)
- SGS** Gang-/sykkelveg (2015)
- SVT** Annen veggrunn - tekniske anlegg (2018)
- SVG** Annen veggrunn - grøntareal (2019)
- STJ** Trasé for jernbane (2021)
- SH** Holdeplass/plattform (2025)

SKF Kombinerte formål for samferdselsanlegg og/eller teknisk infrastrukturtraseer (2800)

§12-5. Nr. 5 - Landbruks-, natur- og friluftsmål samt reindrift

L LNFR areal for nødvendige tiltak for landbruk og reindrift og gårdstilknyttet næringsvirksomhet basert på gårdens ressursgrunnlag (5100)

§12-5. Nr. 6 - Bruk og vern av sjø og vassdrag med tilhørende strandsone

VNV Naturområde i sjø og vassdrag (6610)

§12-6 - Hensynssoner

- A190** Andre sikringssoner (190)
- A370** Faresone - Ras- og skredfare (310)

A370 Faresone - Høyspenningsanlegg luftledning (370)

A410 Krav vedrørende infrastruktur (410)

A560 Bevaring naturmiljø (560)

§12-7 - Bestemmelseområder

- #B** Bru (#B1) (#B2) (1)
- #K** Kulvert (#K1) (#K2) (1)
- #** Vilkår for bruk av arealer, bygninger og anlegg (#1-11) (2)
- #A** (#R) Midlertidige anleggsområder (#A) og riggområder (#R)

Linjesymbol

- Plangrense
- Formålgrense

- Bestemmelsegrense
- Bebyggelse som forutsettes fjernet (1215)
- Frisiktlinje (1222)
- Regulert støvskjerm (1227)
- Grense for sikringszone
- Grense for faresone
- Grense for infrastruktursoner
- Grense for angitt hensynssone

Punktsymboler

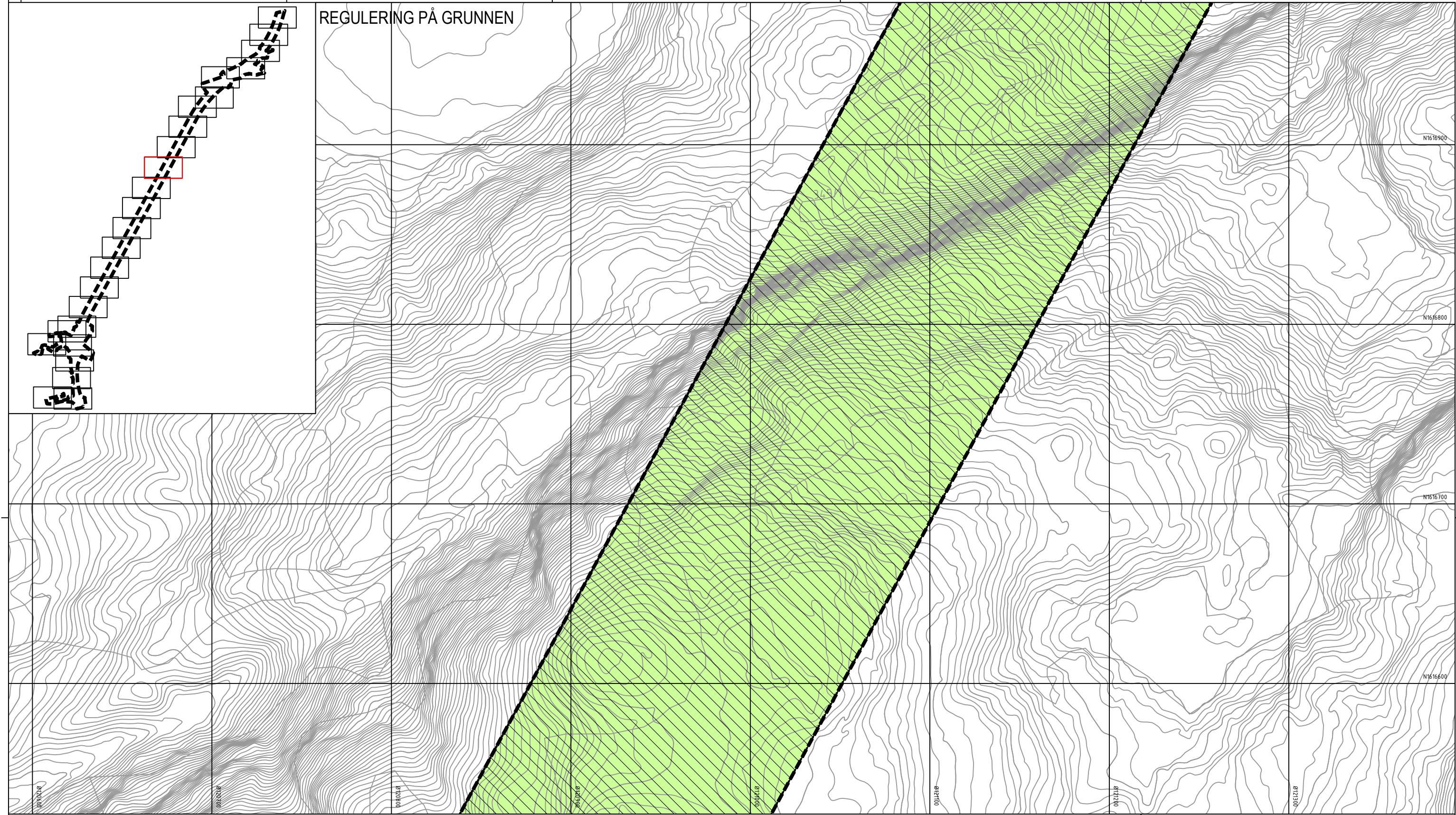
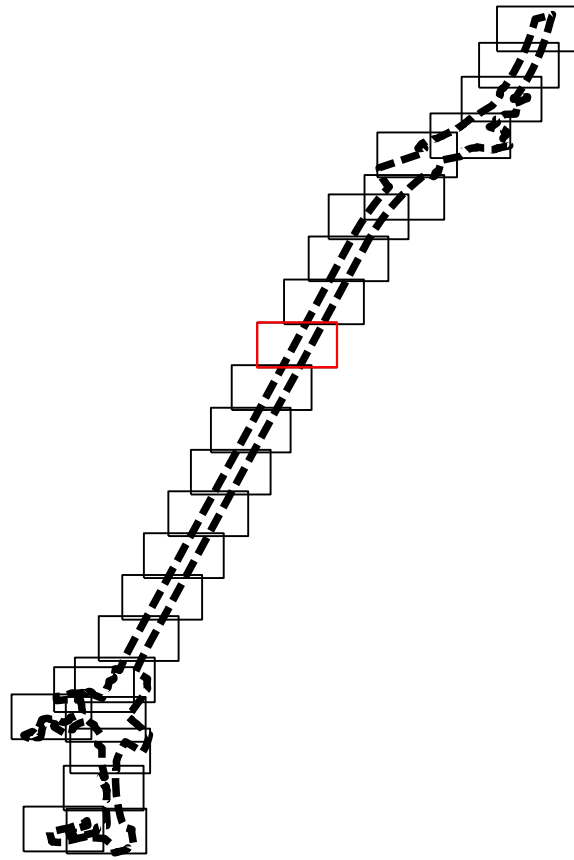
- Avkjørsel - både inn og utkjøring (1242)
- Stenging av avkjørsel (1241)
- Vegstenging/fysisk sperre (1231)

Dato for basiskart: 22.09.2018
Ekvidistanse: 1 m
Kartmålestokk: 1:1000 (A3)

0 25.0 50m

Revisjon	Dato	Saksnr.	Signatur
Mindre reguleringsendring snuhammer Bolkvegen E6 Kvithamar - Åsen, parsell Stjørdal kommune Kartblad 15 av 75			
Saksbehandling iht. plan- og bygningsloven			
Utvalg Plan og Miljø	13.03.2024	44/24	MRS
Kommunestyret sitt vedtak			
4. gangs behandling			
3. gangs behandling			
Kommunestyret sitt vedtak			
2. gangs behandling			
Offentlig ettersyn fra til			
1. gangs behandling			
Kunngjøring av oppstart av planarbeid			
		Dato: 05.02.2024	Utarbeidet av: LD
		Tegningsnummer: RP15	

REGULERING PÅ GRUNNEN



Tegnforklaring

Reguleringsplan PBL 2008

§12-5. Nr. 1 - Bebyggelse og anlegg

BE Energianlegg (1510)

§12-5. Nr. 2 - Samferdselsanlegg og teknisk infrastruktur

- SV** Veg (2010)
- SF** Fortau (2012)
- SGS** Gang-/sykkelveg (2015)
- SVT** Annen veggrunn - tekniske anlegg (2018)
- SVG** Annen veggrunn - grøntareal (2019)
- STJ** Trasé for jernbane (2021)
- SH** Holdeplass/plattform (2025)

SKF Kombinerte formål for samferdselsanlegg og/eller teknisk infrastrukturtraseer (2800)

§12-5. Nr. 5 - Landbruks-, natur- og friluftformål samt reindrift

L LNFR areal for nødvendige tiltak for landbruk og reindrift og gårdstilknyttet næringsvirksomhet basert på gårdens ressursgrunnlag (5100)

§12-5. Nr. 6 - Bruk og vern av sjø og vassdrag med tilhørende strandsone

VNV Naturområde i sjø og vassdrag (6610)

§12-6 - Hensynssoner

- A190** Andre sikringssoner (190)
- A370** Faresone - Ras- og skredfare (310)

- A370** Faresone - Høyspenningsanlegg luftledning (370)
- A410** Krav vedrørende infrastruktur (410)
- A560** Bevaring naturmiljø (560)

§12-7 - Bestemmelseområder

- #B** Bru (#B1) (#B2) (1)
- #K** Kulvert (#K1) (#K2) (1)
- #** Vilkår for bruk av arealer, bygninger og anlegg (#1-11) (2)
- #A** (#R) Midlertidige anleggsområder (#A) og riggområder (#R)

Linjesymbol

- Plangrense
- Formålsgrense

- Bestemmelsegrense
- Bebyggelse som forutsettes fjernet (1215)
- Frisiklinje (1222)
- Regulert støyskjerm (1227)
- Grense for sikringszone
- Grense for faresone
- Grense for infrastruktursone
- Grense for angitt hensynssone

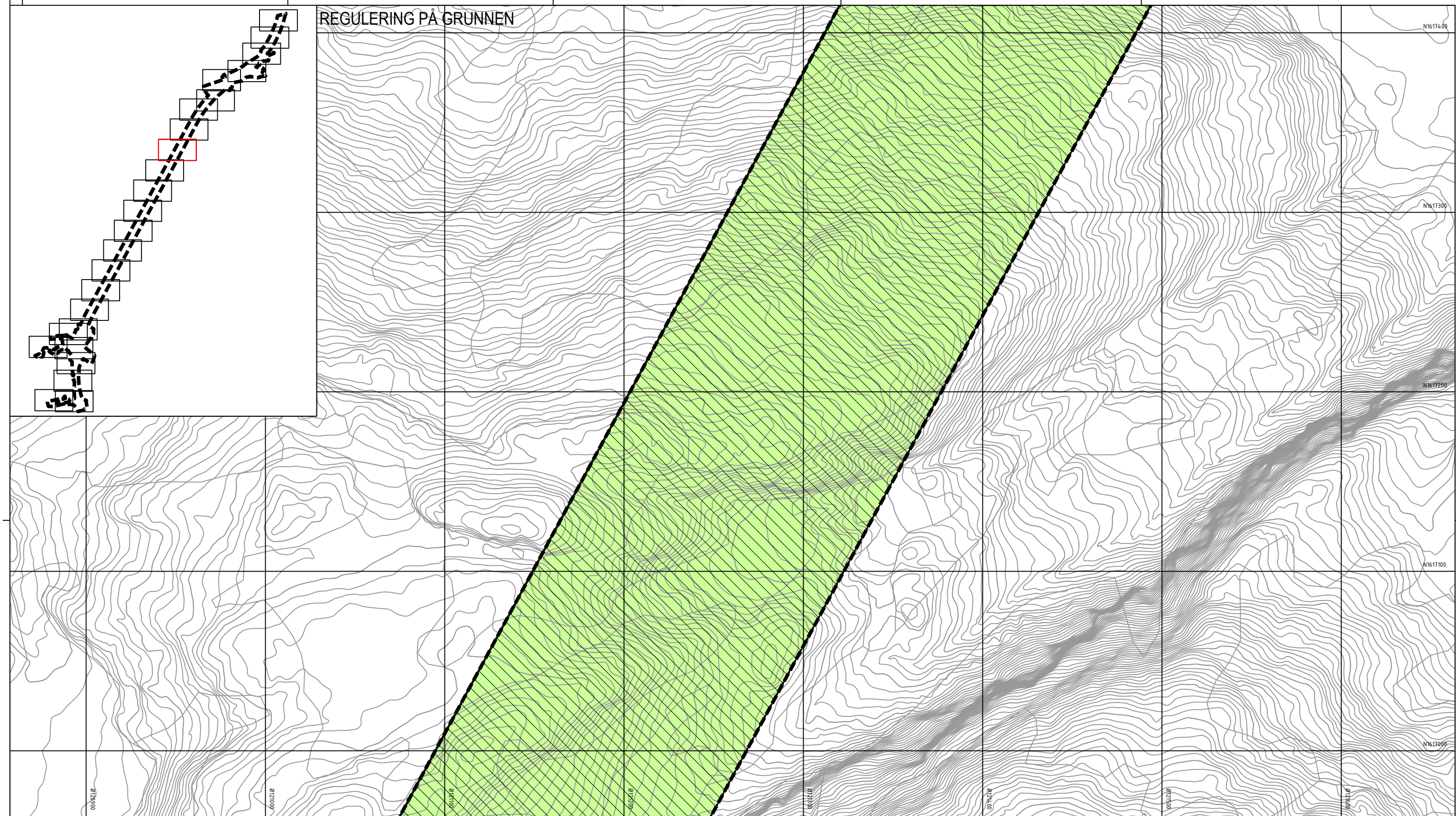
Punktsymboler

- Avkjørsel - både inn og utkjøring (1242)
- Stenging av avkjørsel (1241)
- Vegstenging/fysisk sperre (1231)

Dato for basiskart: 22.09.2018
 Ekvivalens: 1 m
 Kartmålestokk: 1:1000 (A3)



Revisjon	Dato	Saksnr.	Signatur
Mindre reguleringsendring snuhammer Bolkvegen E6 Kvithamar - Åsen, parsell Stjørdal kommune Kartblad 16 av 24			
Saksbehandling iht. plan- og bygningsloven			
Utvalg Plan og Miljø			
Kommunestyret sitt vedtak 4. gangs behandling			
Kommunestyret sitt vedtak 3. gangs behandling			
Kommunestyret sitt vedtak 2. gangs behandling			
Offentlig ettersyn fra til			
1. gangs behandling			
Kunngjøring av oppstart av planarbeid			
	Dato: 05.02.2024	Utarbeidet av: LD	Tegningsnummer: RP16



Tegnforklaring

Reguleringsplan PBL 2008

§12-5. Nr. 1 - Bebyggelse og anlegg

BE Energianlegg (1510)

§12-5. Nr. 2 - Samferdselsanlegg og teknisk infrastruktur

- SV** Veg (2010)
- SF** Fortau (2012)
- SGS** Gang-/sykkelveg (2015)
- SVT** Annen veggrunn - tekniske anlegg (2018)
- SVG** Annen veggrunn - grøntareal (2019)
- STJ** Trasé for jernbane (2021)
- SH** Holdeplass/plattform (2025)

SKF Kombinerte formål for samferdselsanlegg og/eller teknisk infrastrukturtraseer (2800)

§12-5. Nr. 5 - Landbruks-, natur- og friluftsmål samt reindrift

L LNFR areal for nødvendige tiltak for landbruk og reindrift og gårdstilknyttet næringsvirksomhet basert på gårdens ressursgrunnlag (5100)

§12-5. Nr. 6 - Bruk og vern av sjø og vassdrag med tilhørende strandsone

VNV Naturområde i sjø og vassdrag (6610)

§12-6 - Hensynssoner

- A190** Andre sikringssoner (190)
- A370** Faresone - Ras- og skredfare (310)

- A370** Faresone - Høyspenningsanlegg luftledning (370)
- A410** Krav vedrørende infrastruktur (410)
- A560** Bevaring naturmiljø (560)

§12-7 - Bestemmelseområder

- #B** Bru (#B1) (#B2) (1)
- #K** Kulvert (#K1) (#K2) (1)
- #** Vilkår for bruk av arealer, bygninger og anlegg (#1-11) (2)
- #A** (#B) (#K) Midlertidige anleggsområder (#A) og riggområder (#R)

Linjesymbol

- Plangrense
- Formålgrense

- Bestemmelsegrense
- Bebyggelse som forutsettes fjernet (1215)
- Frisiktlinje (1222)
- Regulert støvskjerm (1227)
- Grense for sikringszone
- Grense for faresone
- Grense for infrastruktursoner
- Grense for angitt hensynssone

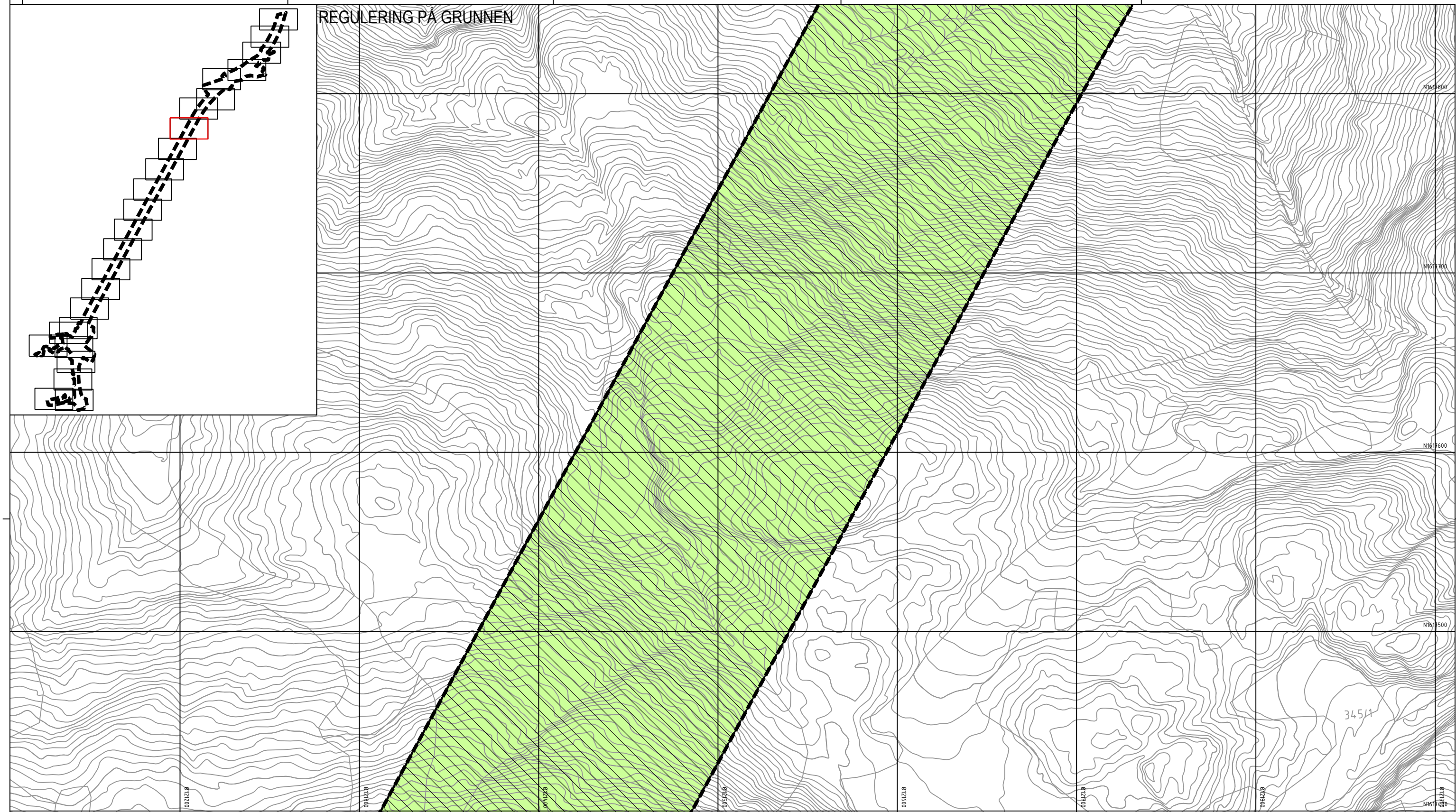
Punktsymboler

- Avkjørsel - både inn og utkjøring (1242)
- Stenging av avkjørsel (1241)
- Vegstenging/fysisk sperre (1231)

Dato for basiskart: 22.09.2018
Ekvidistanse: 1 m
Kartmålestokk: 1:1000 (A3)



Revisjon	Dato	Saksnr.	Signatur
Minde reguleringsendring stnuhammer Bolkvegen E6 Kvithamar - Åsen, parsell Stjørdal kommune Kartblad 17 av 25			
Utvalg Plan og Miljø	13.03.2024	44/24	MRS
Kommunestyret sitt vedtak			
4. gangs behandling			
3. gangs behandling			
Kommunestyret sitt vedtak			
2. gangs behandling			
Offentlig ettersyn fra til			
1. gangs behandling			
Kunngjøring av oppstart av planarbeid			
	Dato: 05.02.2024	Utarbeidet av: LD	Tegningsnummer: RP17



Tegnforklaring

Reguleringsplan PBL 2008

§12-5. Nr. 1 - Bebyggelse og anlegg

BE Energianlegg (1510)

§12-5. Nr. 2 - Samferdselsanlegg og teknisk infrastruktur

- SV** Veg (2010)
- SF** Fortau (2012)
- SGS** Gang-/sykkelveg (2015)
- SVT** Annen veggrunn - tekniske anlegg (2018)
- SVG** Annen veggrunn - grøntareal (2019)
- STJ** Trasé for jernbane (2021)
- SH** Holdeplass/plattform (2025)

SKF Kombinerte formål for samferdselsanlegg og/eller teknisk infrastrukturtraseer (2800)

§12-5. Nr. 5 - Landbruks-, natur- og friluftsmål samt reindrift

L LNFR areal for nødvendige tiltak for landbruk og reindrift og gårdstilknyttet næringsvirksomhet basert på gårdens ressursgrunnlag (5100)

§12-5. Nr. 6 - Bruk og vern av sjø og vassdrag med tilhørende strandsone

VNV Naturområde i sjø og vassdrag (6610)

§12-6 - Hensynssoner

- A190** Andre sikringssoner (190)
- A370** Faresone - Ras- og skredfare (310)

- A370** Faresone - Høyspenningsanlegg luftledning (370)
- A410** Krav vedrørende infrastruktur (410)
- A560** Bevaring naturmiljø (560)

§12-7 - Bestemmelseområder

- #B** Bru (#B1) (#B2) (1)
- #K** Kulvert (#K1) (#K2) (1)
- #** Vilkår for bruk av arealer, bygninger og anlegg (#1-11) (2)
- #A) (#R)** Midlertidige anleggsområder (#A) og riggområder (#R)

Linjesymbol

- Plangrense
- Formålgrense

- Bestemmelsegrense
- Bebyggelse som forutsettes fjernet (1215)
- Frisiktlinje (1222)
- Regulert støvskjerm (1227)
- Grense for sikringszone
- Grense for faresone
- Grense for infrastruktursone
- Grense for angitt hensynssone

Punktsymboler

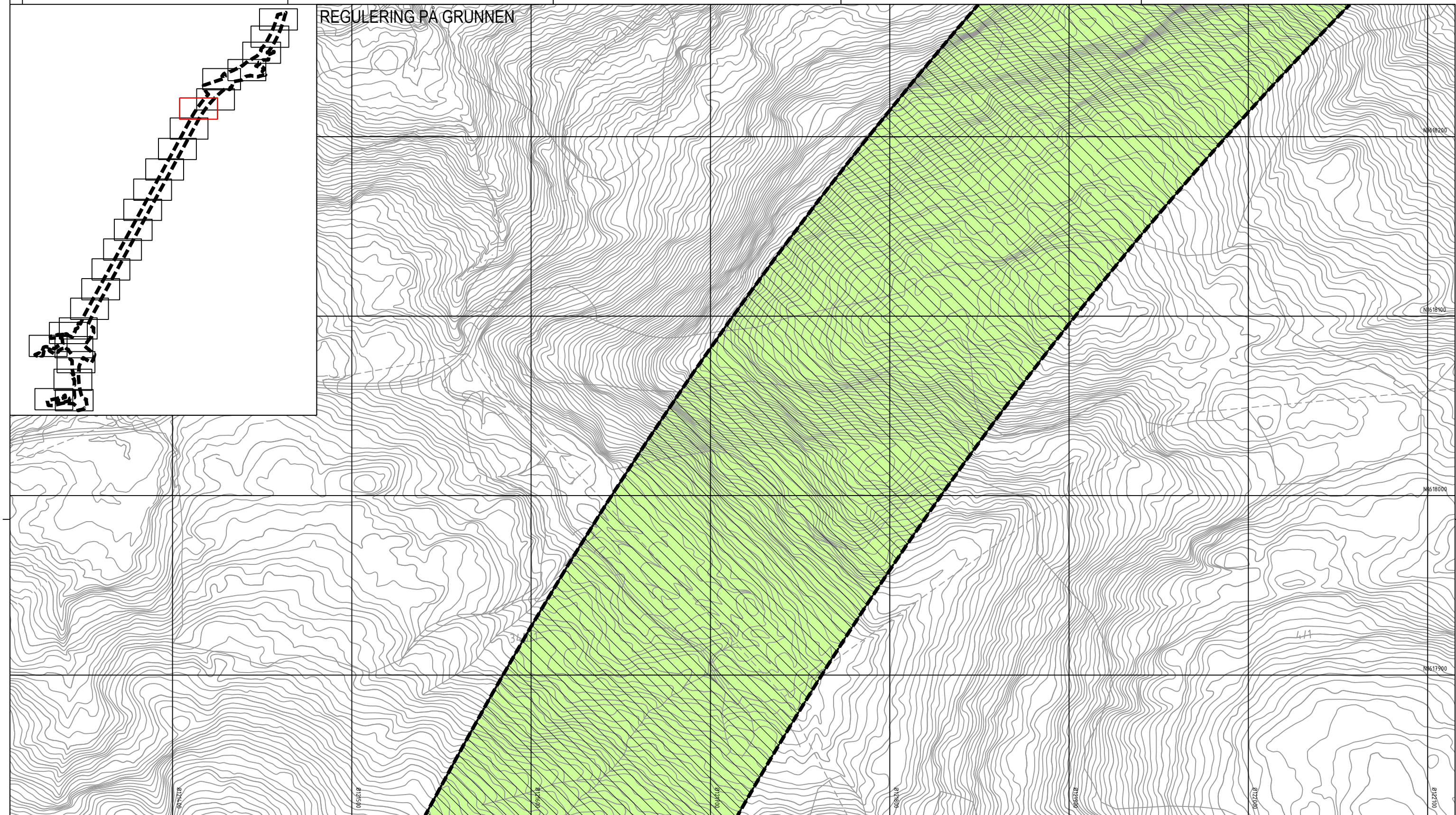
- Avkjørsel - både inn og utkjøring (1242)
- Stenging av avkjørsel (1241)
- Vegstenging/fysisk sperre (1231)

Dato for basiskart: 22.09.2018
 Ekvivalens: 1 m
 Kartmålestokk: 1:1000 (A3)

0 25.0 50m

Revisjon	Dato	Saksnr.	Signatur
Mindre reguleringsendring snuhammer Bolkvegen E6 Kvithamar - Åsen, parsell Stjørdal kommune Kartblad 18 av 25			
Utvalg Plan og Miljø	13.03.2024	44/24	MRS
Kommunestyret sitt vedtak			
4. gangs behandling			
3. gangs behandling			
Kommunestyret sitt vedtak			
2. gangs behandling			
Offentlig ettersyn fra til			
1. gangs behandling			
Kunngjøring av oppstart av planarbeid			
		Dato: 05.02.2024	Utarbeidet av: LD
			Tegningsnummer: RP18

REGULERING PÅ GRUNNEN



Tegnforklaring

Reguleringsplan PBL 2008

§12-5. Nr. 1 - Bebyggelse og anlegg

BE Energianlegg (1510)

§12-5. Nr. 2 - Samferdselsanlegg og teknisk infrastruktur

- SV Veg (2010)
- SF Fortau (2012)
- SGS Gang-/sykkelveg (2015)
- SVT Annen veggrunn - tekniske anlegg (2018)
- SVG Annen veggrunn - grøntareal (2019)
- STJ Trasé for jernbane (2021)
- SH Holdeplass/plattform (2025)

SKF Kombinerte formål for samferdselsanlegg og/eller teknisk infrastrukturtraseer (2800)

§12-5. Nr. 5 - Landbruks-, natur- og friluftsmål samt reindrift

L LNFR areal for nødvendige tiltak for landbruk og reindrift og gårdstilknyttet næringsvirksomhet basert på gårdens ressursgrunnlag (5100)

§12-5. Nr. 6 - Bruk og vern av sjø og vassdrag med tilhørende strandsone

VNV Naturområde i sjø og vassdrag (6610)

§12-6 - Hensynssoner

- A199 Andre sikringssoner (190)
- A370 Faresone - Ras- og skredfare (310)

- A370 Faresone - Høyspenningsanlegg luftledning (370)
- A418 Krav vedrørende infrastruktur (410)
- A560 Bevaring naturmiljø (560)

§12-7 - Bestemmelseområder

- #B Bru (#B1) (#B2) (1)
- #K Kulvert (#K1) (#K2) (1)
- # Vilkår for bruk av arealer, bygninger og anlegg (#1-11) (2)
- #A) (#R) Midlertidige anleggsområder (#A) og riggområder (#R)

Linjesymbol

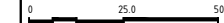
- Plangrense
- Formålgrense

- Bestemmelsegrense
- Bebyggelse som forutsettes fjernet (1215)
- Frisiktlinje (1222)
- Regulert støvskjerm (1227)
- Grense for sikringszone
- Grense for faresone
- Grense for infrastruktursoner
- Grense for angitt hensynssone

Punktsymboler

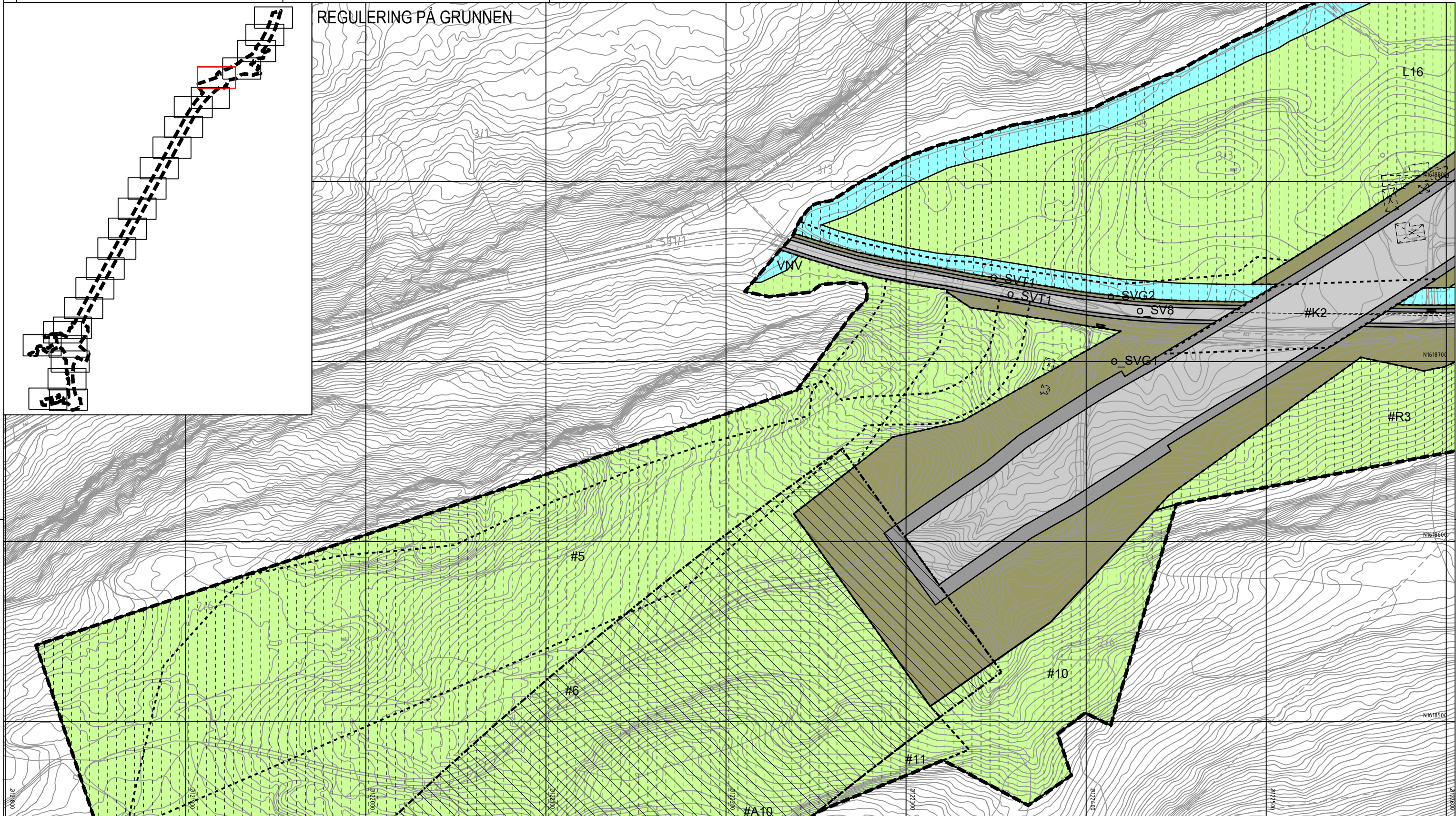
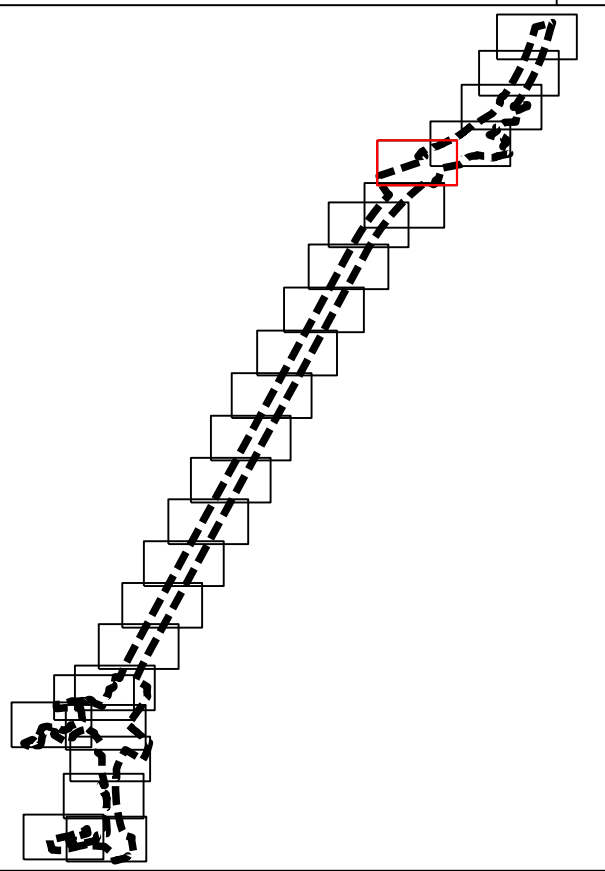
- Avkjørsel - både inn og utkjøring (1242)
- Stenging av avkjørsel (1241)
- Vegstenging/fysisk sperre (1231)

Dato for basiskart: 22.09.2018
 Ekvvidtast: 1 m
 Kartmålestokk: 1:1000 (A3)



Revisjon	Dato	Saksnr.	Signatur
Mindre reguleringsendring stuhammer Bolkvegen E6 Kvithamar - Åsen, parsell Stjørdal kommune Kartblad 19 av 28			
Saksbehandling iht. plan- og bygningsloven			
Utvalg Plan og Miljø	13.03.2024	44/24	MRS
Kommunestyret sitt vedtak			
4. gangs behandling			
3. gangs behandling			
Kommunestyret sitt vedtak			
2. gangs behandling			
Offentlig ettersyn fra til			
1. gangs behandling			
Kunngjøring av oppstart av planarbeid			
		Dato: 05.02.2024	Utarbeidet av: LD
			Tegningsnummer RP19

REGULERING PÅ GRUNNEN



Tegnforklaring

Reguleringsplan PBL 2008

§12-5. Nr. 1 - Bebyggelse og anlegg

BE Energianlegg (1510)

§12-5. Nr. 2 - Samferdselsanlegg og teknisk infrastruktur

- SV Veg (2010)
- SF Fortau (2012)
- SGS Gang-/sykkelveg (2015)
- SVT Annen veggrunn - tekniske anlegg (2018)
- SVG Annen veggrunn - grøntareal (2019)
- STJ Trasé for jernbane (2021)
- SH Holdeplass/plattform (2025)

SKF Kombinerte formål for samferdselsanlegg og/eller teknisk infrastrukturtraseer (2800)

§12-5. Nr. 5 - Landbruks-, natur- og friluftsmål samt reindrift

L LNFR areal for nødvendige tiltak for landbruk og reindrift og gårdstilknyttet næringsvirksomhet basert på gårdens ressursgrunnlag (5100)

§12-5. Nr. 6 - Bruk og vern av sjø og vassdrag med tilhørende strandsone

VNV Naturområde i sjø og vassdrag (6610)

§12-6 - Hensynssoner

- A190 Andre sikringssoner (190)
- A370 Faresone - Ras- og skredfare (310)

- A370 Faresone - Høyspenningsanlegg luftledning (370)
- A410 Krav vedrørende infrastruktur (410)
- A560 Bevaring naturmiljø (560)

§12-7 - Bestemmelseområder

- #B Bru (#B1) (#B2) (1)
- #K Kulvert (#K1) (#K2) (1)
- # Vilkår for bruk av arealer, bygninger og anlegg (#1-11) (2)
- #A (#A1) (#A2) Midlertidige anleggsområder (#A) og riggområder (#R)

Linjesymbol

- Plangrense
- Formålgrense

- Bestemmelsegrense
- Bebyggelse som forutsettes fjernet (1215)
- Frisiktlinje (1222)
- Regulert støvskjerm (1227)
- Grense for sikringssoner
- Grense for faresone
- Grense for infrastruktursoner
- Grense for angitt hensynssone

Punktsymboler

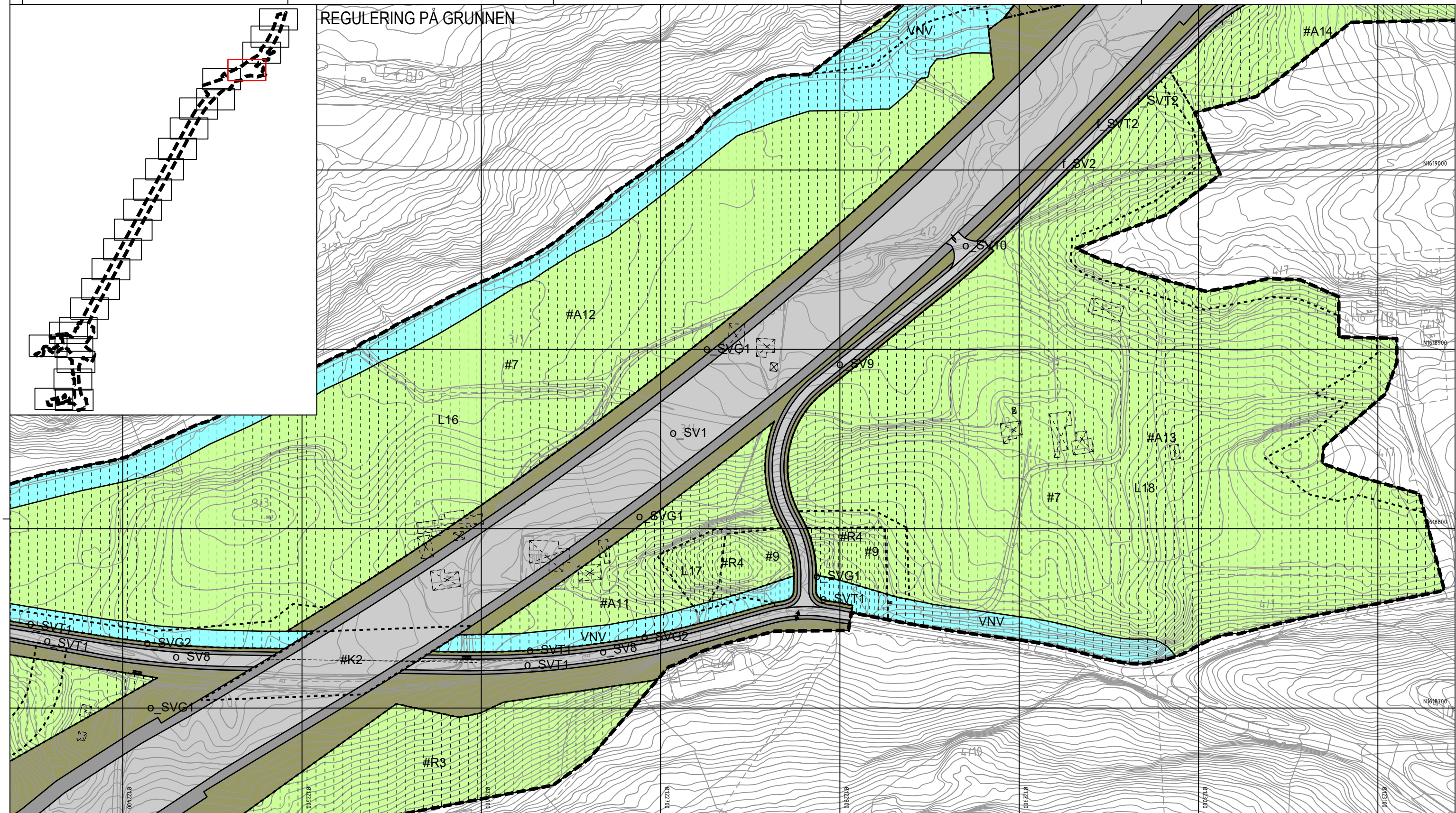
- Avkjørsel - både inn og utkjøring (1242)
- Stenging av avkjørsel (1241)
- Vegstenging/fysisk sperre (1231)

Dato for basiskart: 22.09.2018
 Ekvivalens: 1 m
 Kartmålestokk: 1:1000 (A3)

0 25,0 50m

Revisjon	Dato	Saksnr.	Signatur
Mindre reguleringsendring snuhammer Bolkvegen E6 Kvithamar - Åsen, parsell Stjørdal kommune Kartblad 21 av 25			
Saksbehandling iht. plan- og bygningsloven			
Utvalg Plan og Miljø	13.03.2024	44/24	MRS
Kommunestyret sitt vedtak			
4. gangs behandling			
3. gangs behandling			
Kommunestyret sitt vedtak			
2. gangs behandling			
Offentlig ettersyn fra til			
1. gangs behandling			
Kunngjøring av oppstart av planarbeid			
	Dato: 05.02.2024	Utarbeidet av: LD	Tegningsnummer: RP21

REGULERING PÅ GRUNNEN



Tegnforklaring

Reguleringsplan PBL 2008

§12-5. Nr. 1 - Bebyggelse og anlegg

BE Energianlegg (1510)

§12-5. Nr. 2 - Samferdselsanlegg og teknisk infrastruktur

- SV** Veg (2010)
- SF** Fortau (2012)
- SGS** Gang-/sykkelveg (2015)
- SVT** Annen veggrunn - tekniske anlegg (2018)
- SVG** Annen veggrunn - grøntareal (2019)
- STJ** Trasé for jernbane (2021)
- SH** Holdeplass/plattform (2025)

SKF Kombinerte formål for samferdselsanlegg og/eller teknisk infrastrukturtraseer (2800)

§12-5. Nr. 5 - Landbruks-, natur- og friluftsmål samt reindrift

- L** LNFR areal for nødvendige tiltak for landbruk og reindrift og gårdstilknyttet næringsvirksomhet basert på gårdens ressursgrunnlag (5100)
- VNV** Naturområde i sjø og vassdrag (6610)

§12-5. Nr. 6 - Bruk og vern av sjø og vassdrag med tilhørende strandsone

VNV Naturområde i sjø og vassdrag (6610)

§12-6 - Hensynssoner

- A190** Andre sikringssoner (190)
- A370** Faresone - Ras- og skredfare (310)

A370 Faresone - Høyspenningsanlegg luftledning (370)

A410 Krav vedrørende infrastruktur (410)

A560 Bevaring naturmiljø (560)

§12-7 - Bestemmelseområder

- #B** Bru (#B1) (#B2) (1)
- #K** Kulvert (#K1) (#K2) (1)
- #** Vilkår for bruk av arealer, bygninger og anlegg (#1-11) (2)
- #A** (#R) Midlertidige anleggsområder (#A) og riggområder (#R)

Linjesymbol

- Plangrense
- Formålgrense

- Bestemmelsegrense
- Bebyggelse som forutsettes fjernet (1215)
- Frisiktlinje (1222)
- Regulert støvskjerm (1227)
- Grense for sikringssoner
- Grense for faresone
- Grense for infrastruktursoner
- Grense for angitt hensynssone

Punktsymboler

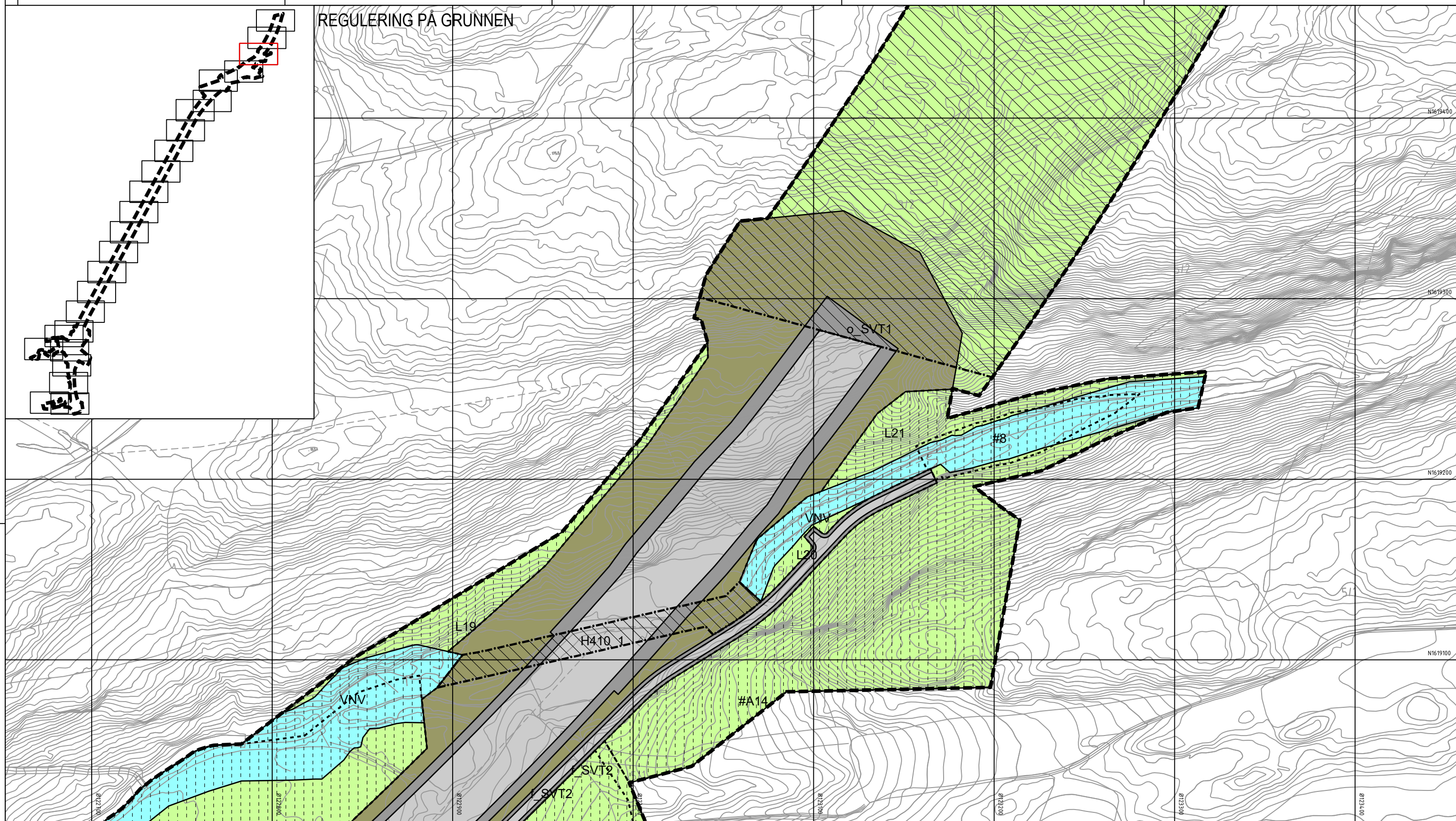
- Avkjørsel - både inn og utkjøring (1242)
- Stenging av avkjørsel (1241)
- Vegstenging/fysisk sperre (1231)

Dato for basiskart: 22.09.2018
Ekvidistanse: 1 m
Kartmålestokk: 1:1000 (A3)

0 25,0 50m

Revisjon	Dato	Saksnr.	Signatur
Mindre reguleringsendring snuhammer Bolkvegen E6 Kvithamar - Åsen, parsell Stjørdal kommune Kartblad 22 av 24			
Saksbehandling iht. plan- og bygningsloven			
Utvalg Plan og Miljø	13.03.2024	44/24	MRS
Kommunestyret sitt vedtak			
4. gangs behandling			
3. gangs behandling			
Kommunestyret sitt vedtak			
2. gangs behandling			
Offentlig ettersyn fra til			
1. gangs behandling			
Kunngjøring av oppstart av planarbeid			
		Dato: 05.02.2024	Utarbeidet av: LD
			Tegningsnummer: RP22

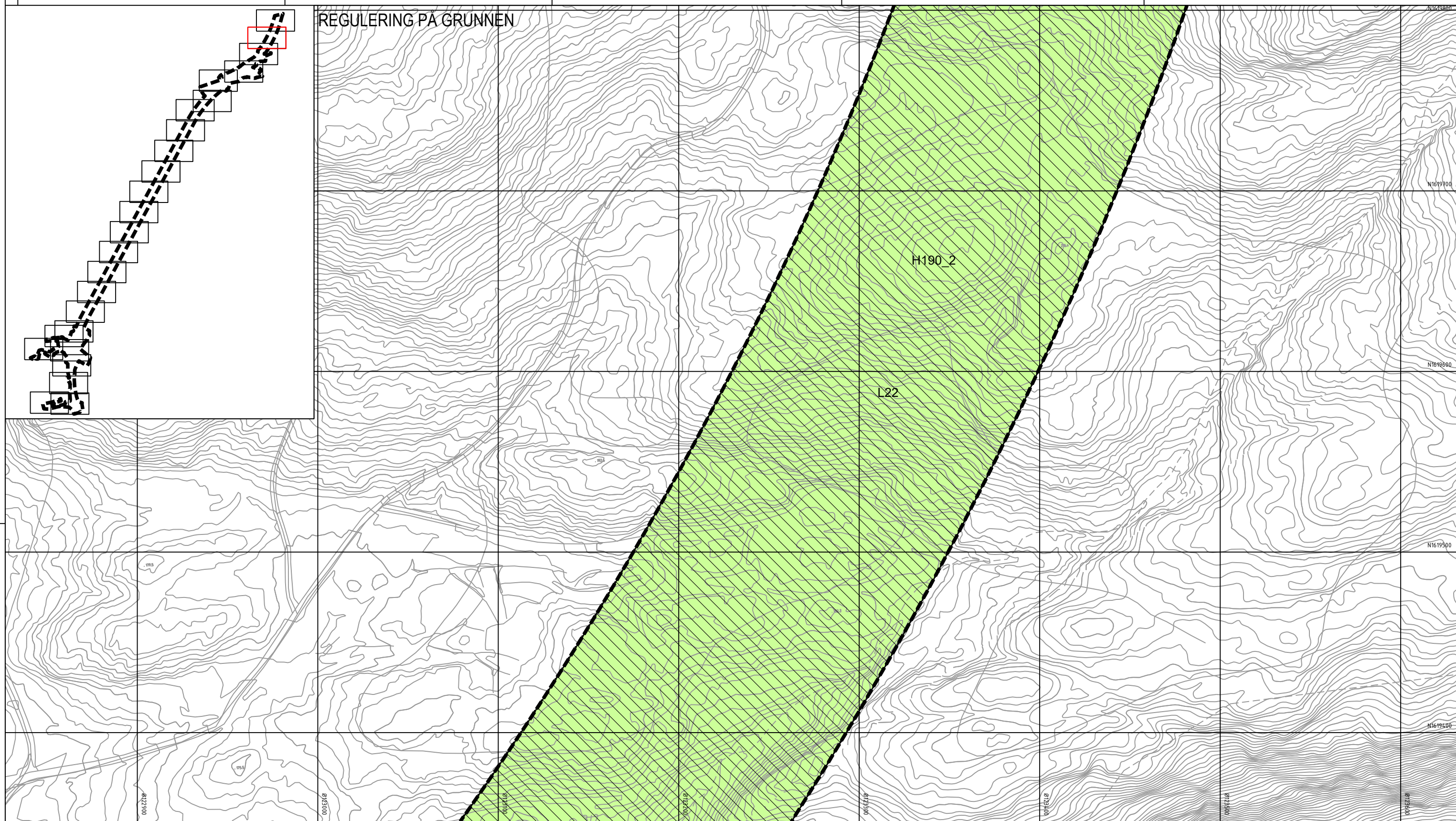
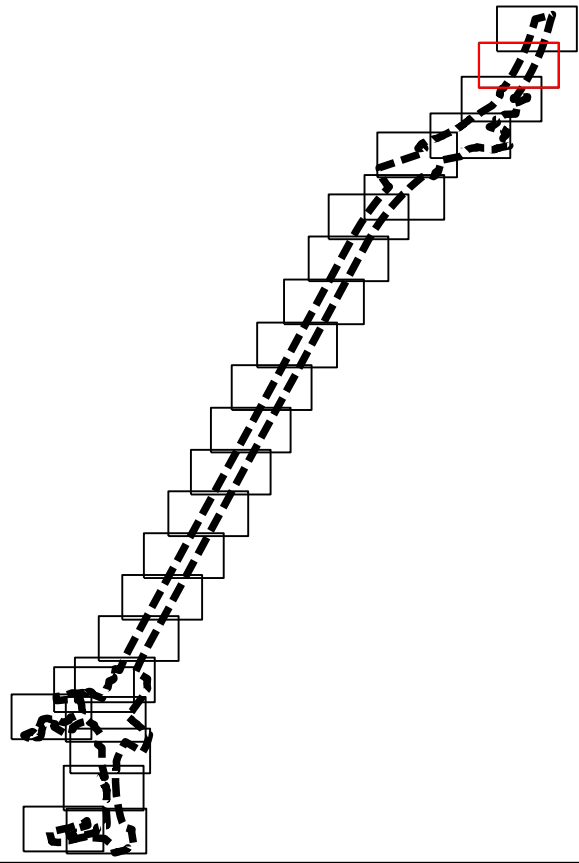
REGULERING PÅ GRUNNEN



Tegnforklaring	
Reguleringsplan PBL 2008	
§12-5. Nr. 1 - Bebyggelse og anlegg	
BE	Energianlegg (1510)
§12-5. Nr. 2 - Samferdselsanlegg og teknisk infrastruktur	
SV	Veg (2010)
SF	Fortau (2012)
SGS	Gang-/sykkelveg (2015)
SVT	Annen veggrunn - tekniske anlegg (2018)
SVG	Annen veggrunn - grøntareal (2019)
STJ	Trasé for jernbane (2021)
SH	Holdeplass/plattform (2025)
SKF	Kombinerte formål for samferdselsanlegg og/eller teknisk infrastrukturtraseer (2800)
§12-5. Nr. 5 - Landbruks-, natur- og friluftsmål samt reindrift	
L	LNFR areal for nødvendige tiltak for landbruk og reindrift og gårdstilknyttet næringsvirksomhet basert på gårdens ressursgrunnlag (5100)
§12-5. Nr. 6 - Bruk og vern av sjø og vassdrag med tilhørende strandsone	
VNV	Naturområde i sjø og vassdrag (6610)
§12-6 - Hensynssoner	
A190	Andre sikringssoner (190)
A370	Faresone - Ras- og skredfare (310)
A370	Faresone - Høyspenningsanlegg luftledning (370)
A410	Krav vedrørende infrastruktur (410)
A560	Bevaring naturmiljø (560)
§12-7 - Bestemmelseområder	
#B	Bru (#B1) (#B2) (1)
#K	Kulvert (#K1) (#K2) (1)
#	Vilkår for bruk av arealer, bygninger og anlegg (#1-11) (2)
#A symbol"/> #A	Midlertidige anleggsområder (#A) og riggområder (#R)
Linjesymbol	
	Plangrense
	Formålsgrense
	Bestemmelsegrense
	Bebyggelse som forutsettes fjernet (1215)
	Frisiktlinje (1222)
	Regulert støyskjerm (1227)
	Grense for sikringssone
	Grense for faresone
	Grense for infrastruktursoner
	Grense for angitt hensynssone
Punktsymboler	
	Avkjørsel - både inn og utkjøring (1242)
	Stenging av avkjørsel (1241)
	Vegstenging/fysisk sperre (1231)

Dato for basiskart: 22.09.2018			
Ekvidistanse: 1 m			
Kartmålestokk: 1:1000 (A3)			
Revisjon	Dato	Saksnr.	Signatur
1			
2			
3			
4			
5			
6			
7			
8			
9			
10			
11			
12			
13			
14			
15			
16			
17			
18			
19			
20			
21			
22			
23			
24			
25			
26			
27			
28			
29			
30			
31			
32			
33			
34			
35			
36			
37			
38			
39			
40			
41			
42			
43			
44			
45			
46			
47			
48			
49			
50			
51			
52			
53			
54			
55			
56			
57			
58			
59			
60			
61			
62			
63			
64			
65			
66			
67			
68			
69			
70			
71			
72			
73			
74			
75			
76			
77			
78			
79			
80			
81			
82			
83			
84			
85			
86			
87			
88			
89			
90			
91			
92			
93			
94			
95			
96			
97			
98			
99			
100			

REGULERING PÅ GRUNNEN



Tegnforklaring

Reguleringsplan PBL 2008

§12-5. Nr. 1 - Bebyggelse og anlegg

BE Energianlegg (1510)

§12-5. Nr. 2 - Samferdselsanlegg og teknisk infrastruktur

- SV** Veg (2010)
- SF** Fortau (2012)
- SGS** Gang-/sykkelveg (2015)
- SVT** Annen veggrunn - tekniske anlegg (2018)
- SVG** Annen veggrunn - grøntareal (2019)
- STJ** Trasé for jernbane (2021)
- SH** Holdeplass/plattform (2025)

SKF Kombinerte formål for samferdselsanlegg og/eller teknisk infrastrukturtraseer (2800)

§12-5. Nr. 5 - Landbruks-, natur- og friluftsmål samt reindrift

L LNFR areal for nødvendige tiltak for landbruk og reindrift og gårdstilknyttet næringsvirksomhet basert på gårdens ressursgrunnlag (5100)

§12-5. Nr. 6 - Bruk og vern av sjø og vassdrag med tilhørende strandsone

VNV Naturområde i sjø og vassdrag (6610)

§12-6 - Hensynssoner

- H190** Andre sikringssoner (190)
- A370** Faresone - Ras- og skredfare (310)

- A370** Faresone - Høyspenningsanlegg luftledning (370)
- H410** Krav vedrørende infrastruktur (410)
- M560** Bevaring naturmiljø (560)

§12-7 - Bestemmelseområder

- #B1** Bru (#B1) (#B2) (1)
- #K1** Kulvert (#K1) (#K2) (1)
- #** Vilkår for bruk av arealer, bygninger og anlegg (#1-11) (2)
- #A** Midlertidige anleggsområder (#A) og riggområder (#R)

Linjesymbol

- Plangrense
- Formålgrænse

- Bestemmelsegrense
- Bebyggelse som forutsettes fjernet (1215)
- Frisiktlinjje (1222)
- Regulert støyskjerm (1227)
- Grense for sikringszone
- Grense for faresone
- Grense for infrastruktursoner
- Grense for angitt hensynssone

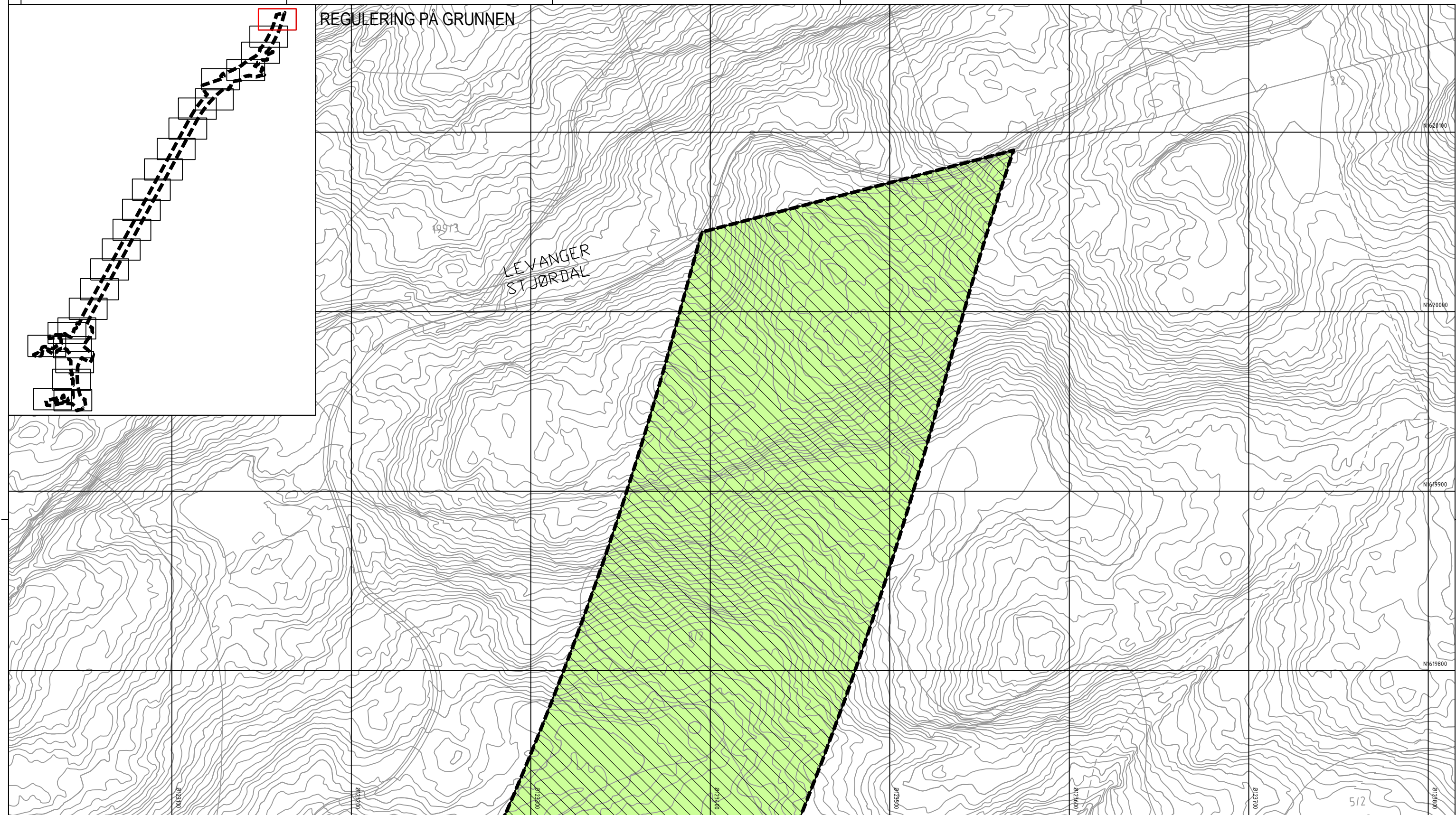
Punktsymboler

- Avkjørsel - både inn og utkjøring (1242)
- Stenging av avkjørsel (1241)
- Vegstenging/fysisk sperre (1231)

Dato for basiskart: 22.09.2018
Ekvidistanse: 1 m
Kartmålestokk: 1:1000 (A3)

0 25 50m

Revisjon	Dato	Saksnr.	Signatur
Mindre reguleringssendring snuhammer Bolkvegen E6 Kvithamar - Åsen, parsell Sjørdal kommune Kartblad 24 av 25			
Utvalg Plan og Miljø	13.03.2024	44/24	MRS
Kommunestyret sitt vedtak			
4. gangs behandling			
3. gangs behandling			
Kommunestyret sitt vedtak			
2. gangs behandling			
Offentlig ettersyn fra til			
1. gangs behandling			
Kunngjøring av oppstart av planarbeid			
	Dato: 05.02.2024	Utarbeidet av: LD	Tegningsnummer: RP24



Tegnforklaring

Reguleringsplan PBL 2008

§12-5. Nr. 1 - Bebyggelse og anlegg

BE Energianlegg (1510)

§12-5. Nr. 2 - Samferdselsanlegg og teknisk infrastruktur

- SV** Veg (2010)
- SF** Fortau (2012)
- SGS** Gang-/sykkelveg (2015)
- SVT** Annen veggrunn - tekniske anlegg (2018)
- SVG** Annen veggrunn - grøntareal (2019)
- STJ** Trasé for jernbane (2021)
- SH** Holdeplass/plattform (2025)

SKF Kombinerte formål for samferdselsanlegg og/eller teknisk infrastrukturtraseer (2800)

§12-5. Nr. 5 - Landbruks-, natur- og friluftsmål samt reindrift

L LNFR areal for nødvendige tiltak for landbruk og reindrift og gårdstilknyttet næringsvirksomhet basert på gårdens ressursgrunnlag (5100)

§12-5. Nr. 6 - Bruk og vern av sjø og vassdrag med tilhørende strandsone

VNV Naturområde i sjø og vassdrag (6610)

§12-6 - Hensynssoner

- A190** Andre sikringssoner (190)
- A370** Faresone - Ras- og skredfare (310)

- A370** Faresone - Høyspenningsanlegg luftledning (370)
- A410** Krav vedrørende infrastruktur (410)
- A560** Bevaring naturmiljø (560)

§12-7 - Bestemmelseområder

- #B** Bru (#B1) (#B2) (1)
- #K** Kulvert (#K1) (#K2) (1)
- #** Vilkår for bruk av arealer, bygninger og anlegg (#1-11) (2)
- #A** (#A) (#A) Midlertidige anleggsområder (#A) og riggområder (#R)

Linjesymbol


- Plangrense
- Formålgrense

- Bestemmelsegrense
- Bebyggelse som forutsettes fjernet (1215)
- Frisiktlinje (1222)
- Regulert støvskjerm (1227)
- Grense for sikringssoner
- Grense for faresone
- Grense for infrastruktursone
- Grense for angitt hensynssone

Punktsymboler

- Avkjørsel - både inn og utkjøring (1242)
- Stenging av avkjørsel (1241)
- Vegstenging/fysisk sperre (1231)

Dato for basiskart: 22.09.2018
 Ekvidistans: 1 m
 Kartmålestokk: 1:1000 (A3)



Revisjon	Dato	Saksnr.	Signatur
Mindre reguleringsendring snuhammer Bolkevegen E6 Kvithamar - Åsen, parsell Stjørdal kommune Kartblad 25 av 25			
Saksbehandling iht. plan- og bygningsloven			
Utvalg Plan og Miljø	13.03.2024	44/24	MRS
Kommunestyret sitt vedtak			
4. gangs behandling			
3. gangs behandling			
Kommunestyret sitt vedtak			
2. gangs behandling			
Offentlig ettersyn fra til			
1. gangs behandling			
Kunngjøring av oppstart av planarbeid			
	Dato: 05.02.2024	Utarbeidet av: LD	Tegningsnummer: RP25